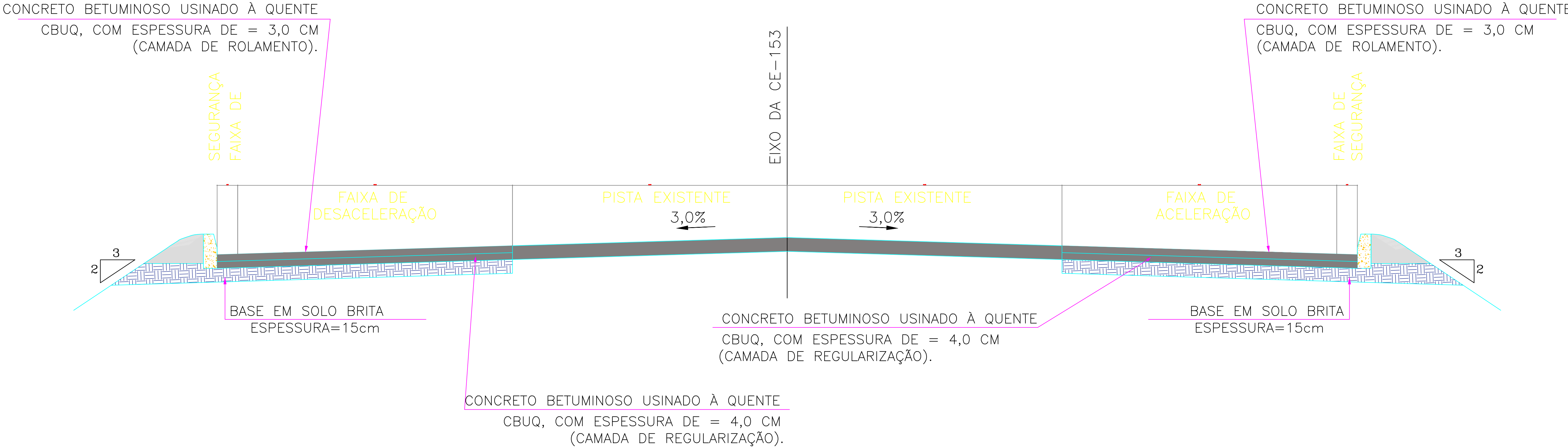


SEÇÃO EM ATERRO
ACESSO À CE-153 COM A ESTRADA MUNICIPAL-(FAIXA DE DOMÍNIO)




NOTA:
AS PISTAS DE ENTRADA E SAÍDA, SERÃO PAVIMENTADAS COM A MESMA SOLUÇÃO DO PÁTIO DE CIRCULAÇÃO, ISTO É, BASE EM SOLO BRITA COM 15CM DE ESPESSURA, REVESTIMENTO CONCRETO BETUMINOSO USINADO À QUENTE – CBUQ, COM ESPESSURA DE = 4,0 CM (CAMADA DE REGULARIZAÇÃO) E CONCRETO BETUMINOSO USINADO À QUENTE – CBUQ, COM ESPESSURA DE = 3,0 CM (CAMADA DE ROLAMENTO).

APLICAR PINTURA DE LIGAÇÃO 0,30 L/m² DE LIGANTE RESILDUAL ENTRE AS CAMADAS DE CBUQ

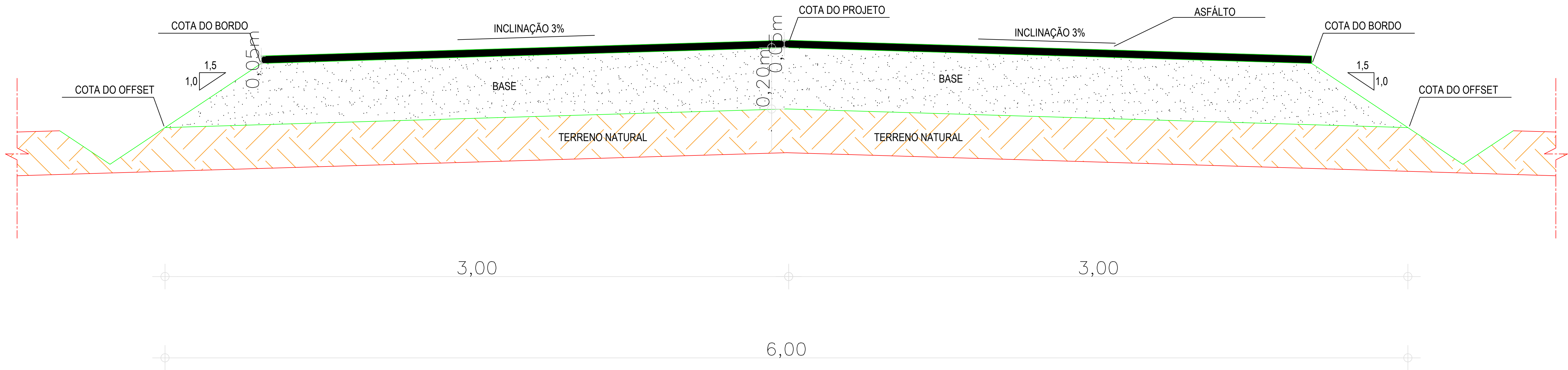
1 SEÇÃO TIPO
escala 1:25

SEÇÃO EM ATERRO
ACESSO À CE-153 ÁTE ENCONTRO COM PAVIMENTAÇÃO
EXISTENTE
ESTACA -12+6,65 A ESTACA 216+6,92



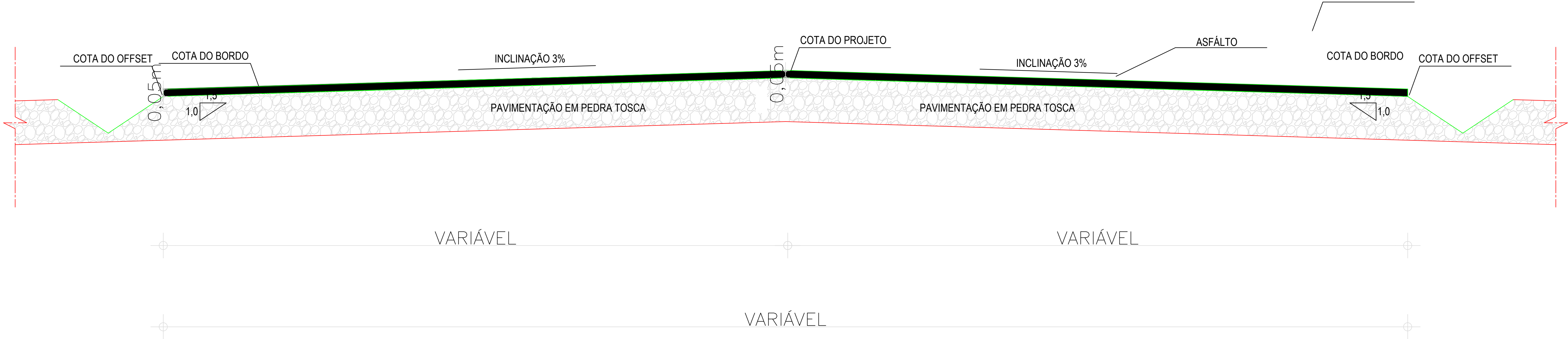
1 SEÇÃO TIPO
escala 1:25

SEÇÃO DE RECICLAGEM COM INCORPORAÇÃO
ESTACA 403+14,40 A ESTACA 440
ESTACA 450 A ESTACA 661
ESTACA 675+17,53 A ESTACA 720+9,01

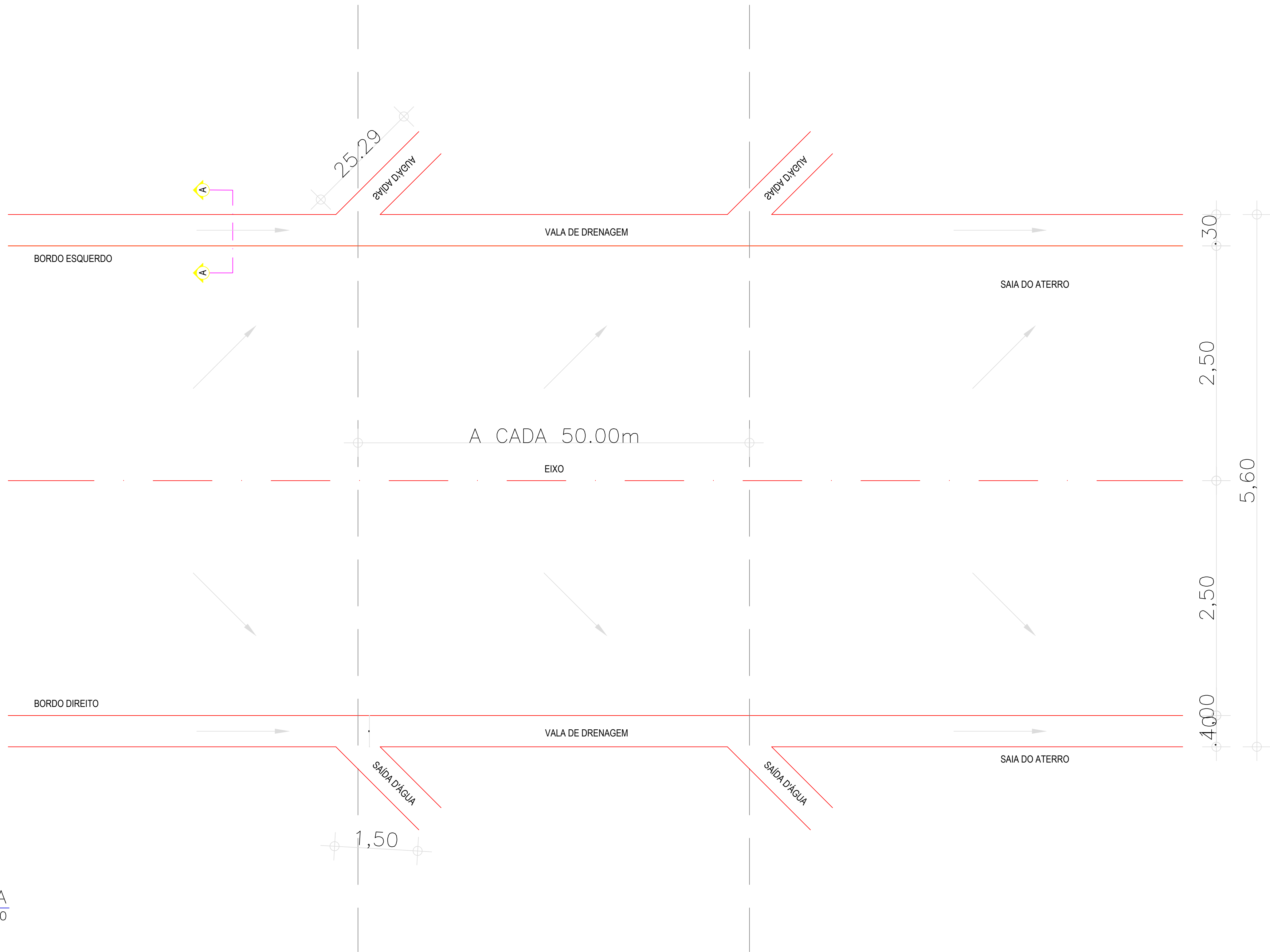


1 SEÇÃO TIPO
escala 1:25

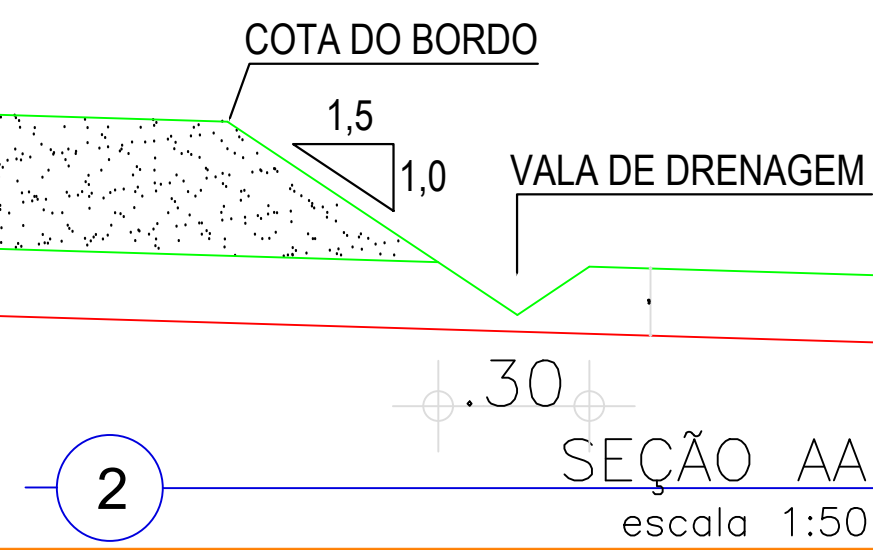
SEÇÃO DE TRECHOS DE RECAPEAMENTO DE
PAVIMENTAÇÃO SOBRE PEDRA
ESTACA 216+6,92 A ESTACA 403+14,40
ESTACA 440 A ESTACA 450
ESTACA 661 A ESTACA 675+17,53



1 SEÇÃO TIPO
escala 1:25



1 PLANTA BAIXA
escala 1:50



2 SEÇÃO AA
escala 1:50



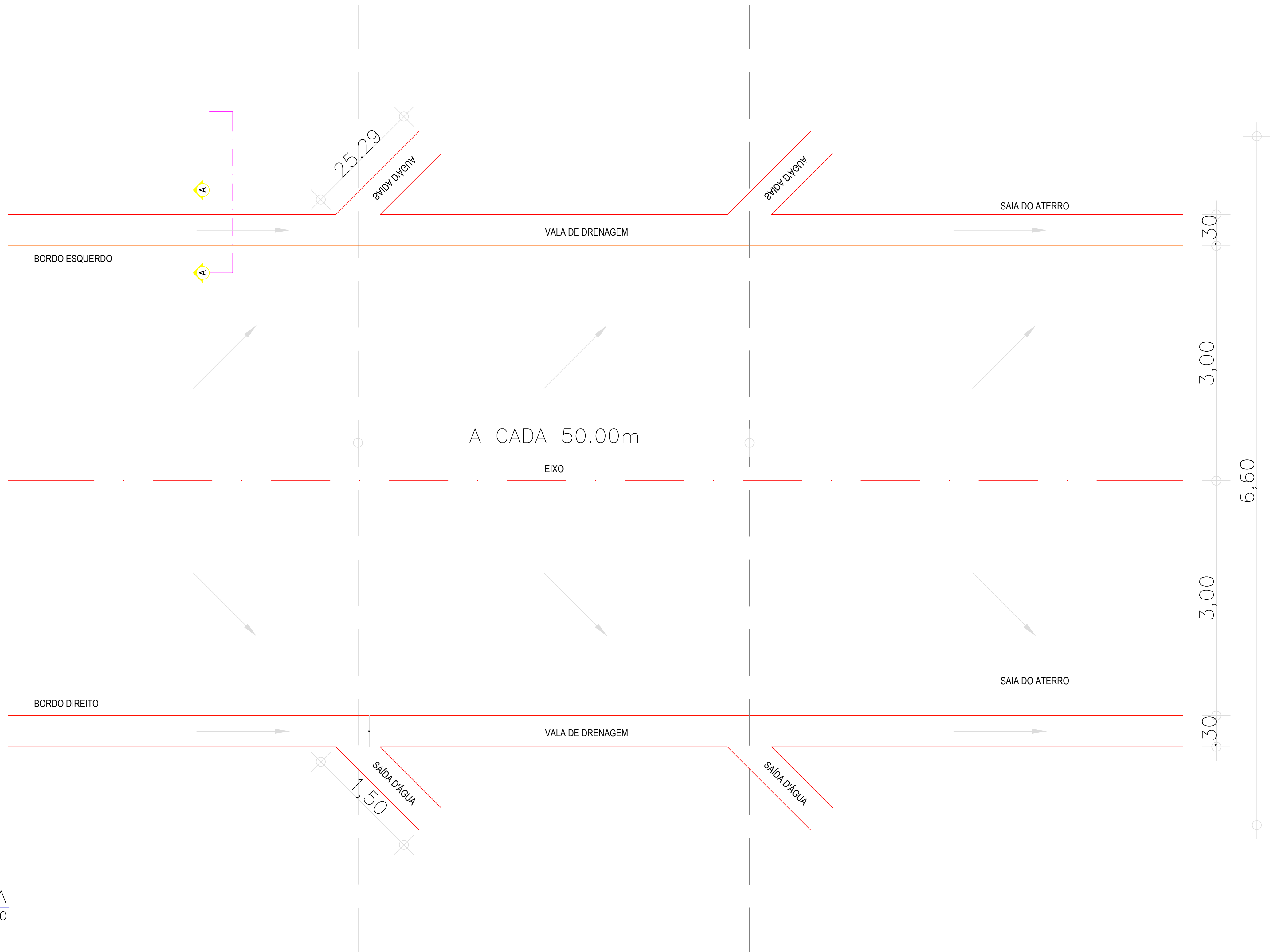
**PREFEITURA MUNICIPAL DE
BREJO SANTO-CE**
R. Manoel Inácio Bezerra, 192 -
Centro, Brejo Santo - CE, 63260-000

CLIENTE:
PREFEITURA MUNICIPAL DE BREJO
SANTO-CE
ENDEREÇO:
CE-153 ATÉ AVENIDA JOSÉ AMARO
ZONA URBANA DE BREJO SANTO.

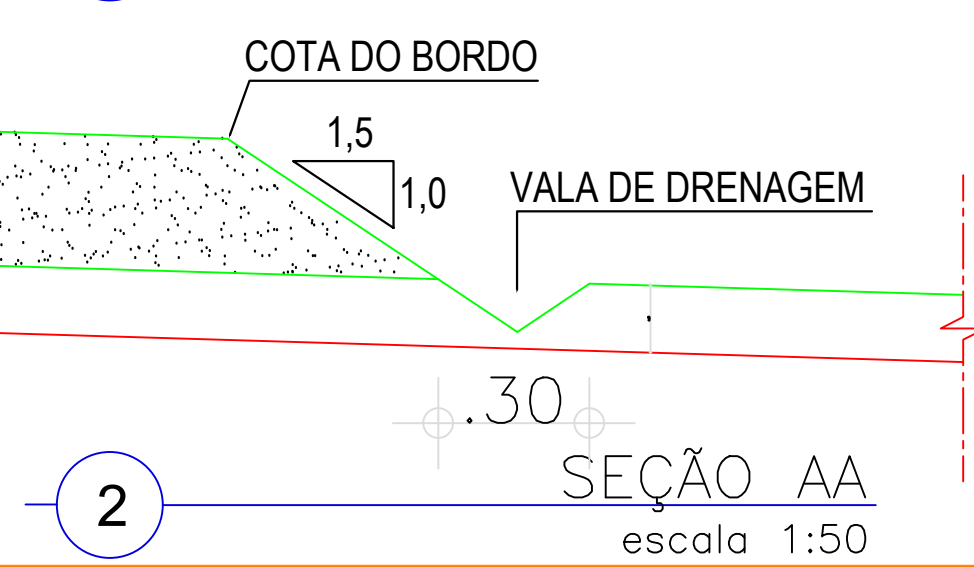
OBRA:
MAPP 3191-PAVIMENTAÇÃO ASFALTICA DA
ESTRADA QUE LIGA CE-153 ATÉ A AV. JOSÉ
AMARO NETO-ZONA URB. DO MUNICÍPIO DE
BREJO SANTO/CE

RESPONSÁVEL TÉCNICO::
JATAI-ENGENHARIA-EIRELI
CREA-CE 329682
CNPJ:41.621.347/0001-39
ART Nº CE20251697923

CONTEÚDO:
PLANTA BAIXA
DETALHE DRENAGEM
DATA:
JUIHO 2025



1 PLANTA BAIXA
escala 1:50



2 SEÇÃO AA
escala 1:50



**PREFEITURA MUNICIPAL DE
BREJO SANTO-CE**
R. Manoel Inácio Bezerra, 192 -
Centro, Brejo Santo - CE, 63260-000

CLIENTE:
PREFEITURA MUNICIPAL DE BREJO
SANTO-CE
ENDEREÇO:
CE-153 ATÉ AVENIDA JOSÉ AMARO
ZONA URBANA DE BREJO SANTO.

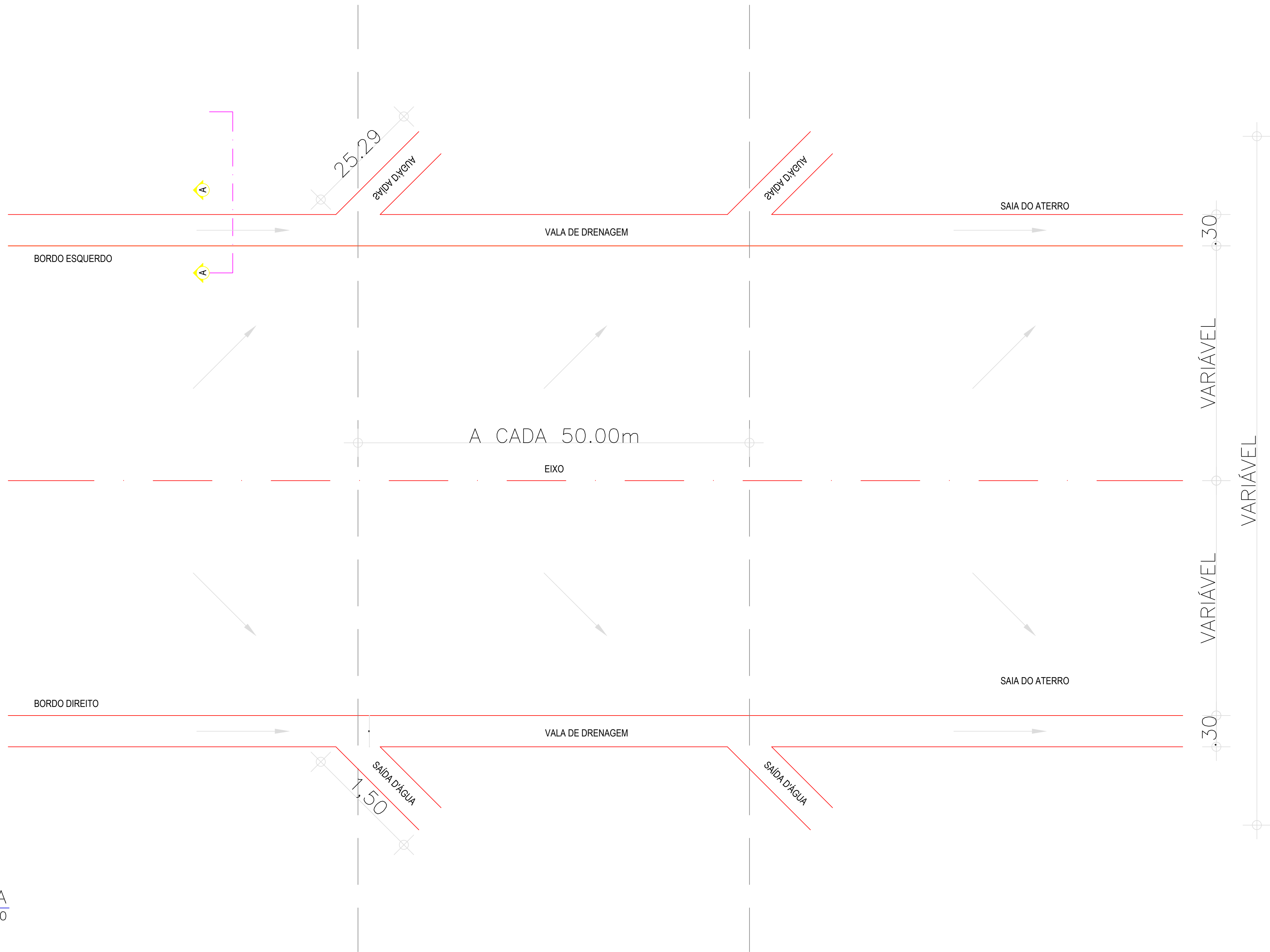
OBRA:
MAPP 3191-PAVIMENTAÇÃO ASFALTICA DA
ESTRADA QUE LIGA CE-153 ATÉ A AV.JOSÉ
AMARO NETO-ZONA URB.DO MUNICÍPIO DE
BREJO SANTO/CE

RESPONSÁVEL TÉCNICO::
JATAI-ENGENHARIA-EIRELI
CREA-CE 329682
CNPJ:41.621.347/0001-39
ART Nº CE20251697923

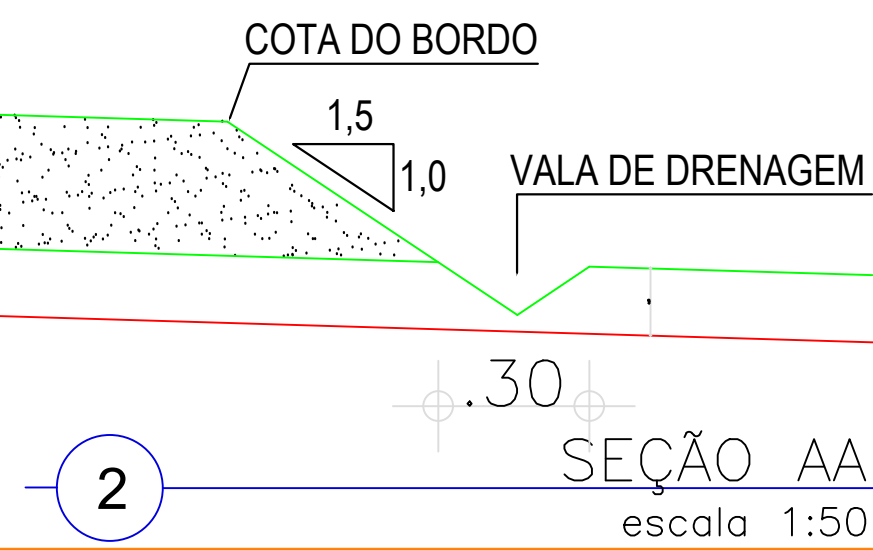
CONTEÚDO:
PLANTA BAIXA
DETALHE DRENAGEM
DATA:
JUNHO 2024

FOLHA:

06/ 24



1 PLANTA BAIXA
escala 1:50



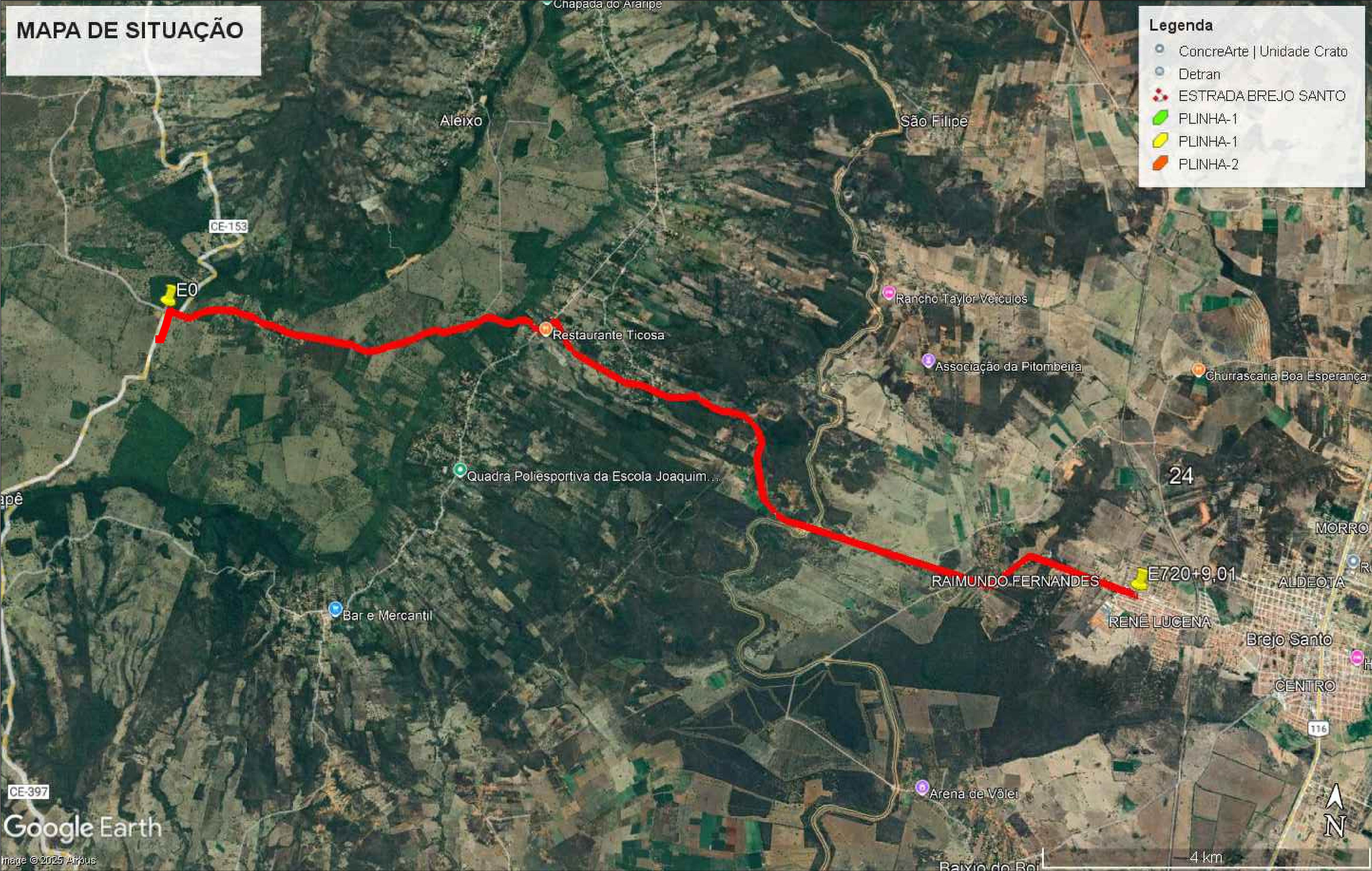
**PREFEITURA MUNICIPAL DE
BREJO SANTO-CE**
R. Manoel Inácio Bezerra, 192 -
Centro, Brejo Santo - CE, 63260-000

CLIENTE:
PREFEITURA MUNICIPAL DE BREJO
SANTO-CE
ENDEREÇO:
CE-153 ATÉ AVENIDA JOSÉ AMARO
ZONA URBANA DE BREJO SANTO.

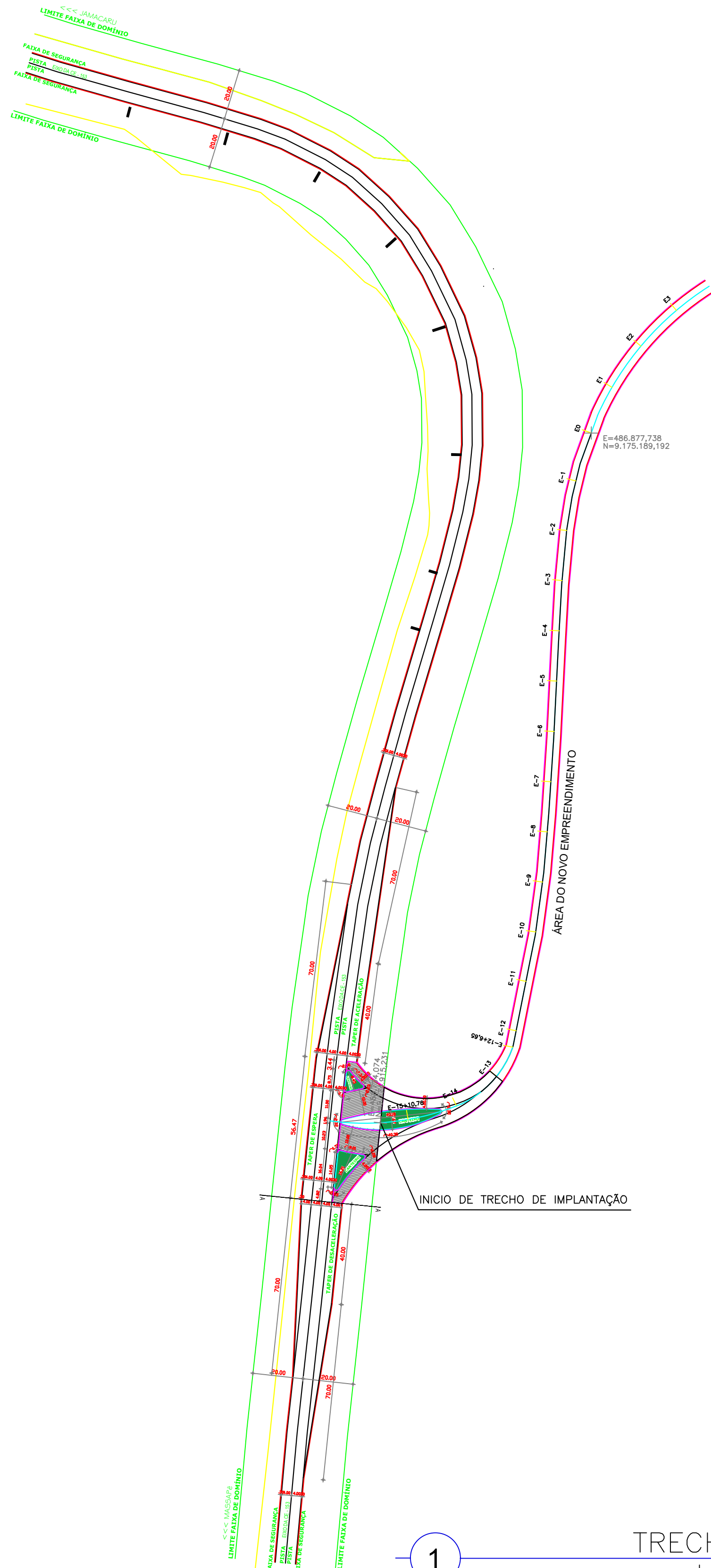
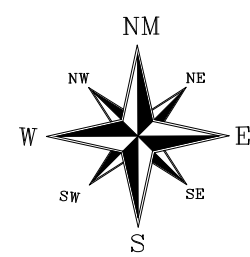
OBRA:
MAPP 3191-PAVIMENTAÇÃO ASFALTICA DA
ESTRADA QUE LIGA CE-153 ATÉ A AV. JOSÉ
AMARO NETO-ZONA URB. DO MUNICÍPIO DE
BREJO SANTO/CE

RESPONSÁVEL TÉCNICO::
JATAI-ENGENHARIA-EIRELI
CREA-CE 329682
CNPJ:41.621.347/0001-39
ART Nº CE20251697923

CONTEÚDO:
PLANTA BAIXA
DETALHE DRENAGEM
DATA:
JUIHO 2025

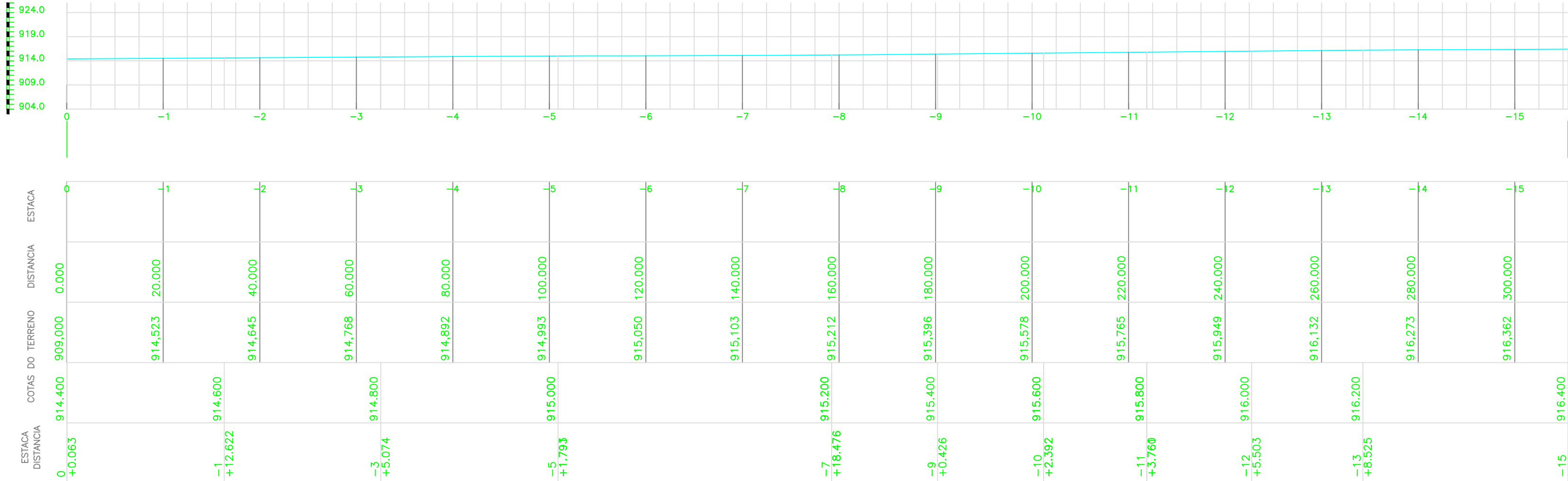


ESTRADA	EXTENSÃO	LARGURA	INÍCIO	FINAL
CE-153 ATÉ A RUA JOSÉ AMARO	14.409,01m	6,00m 5,00m	E: 486.849,264 N: 9.175.282,466	E: 499.271,468 N: 9.172.704,161



1 TRECHO 01
escala 1:1000

Perfil Longitudinal E00 A E-15+10,76



LEGENDA:

CERCA EXISTENTE

CURVAS DE NÍVEL

BORDO PROJETADO

BUEIRO

CONSTRUÇÃO EXISTENTE

PASSAGEM MOLHADA

ÁREA DE ATERRO

PERFIL PROJETADO

POSTE



PREFEITURA MUNICIPAL DE
BREJO SANTO-CE
R. Manoel Inácio Bezerra, 192 -
Centro, Brejo Santo - CE, 63260-000

CLIENTE:
PREFEITURA MUNICIPAL DE BREJO
SANTO-CE
ENDEREÇO:
CE-153 ATÉ AVENIDA JOSÉ AMARO
ZONA URBANA DE BREJO SANTO.

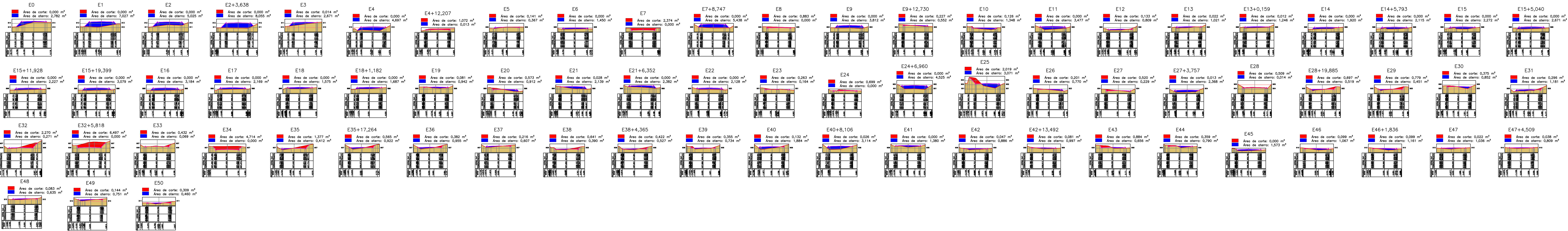

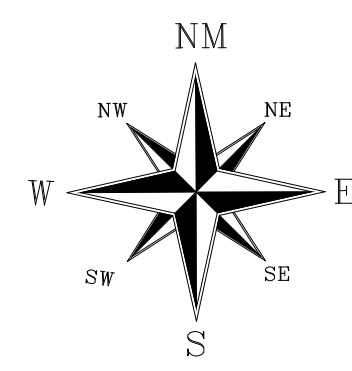
OBRA:
MAPP 3191-PAVIMENTAÇÃO ASFALTICA DA
ESTRADA QUE LIGA CE-153 ATÉ A AV.JOSÉ
AMARO NETO-ZONA URB.DO MUNICÍPIO DE
BREJO SANTO/CE

RESPONSÁVEL TÉCNICO::
JATAI-ENGENHARIA-EIRELI
CREA-CE 329682
CNPJ:41.621.347/0001-39
ART Nº CE20251697923

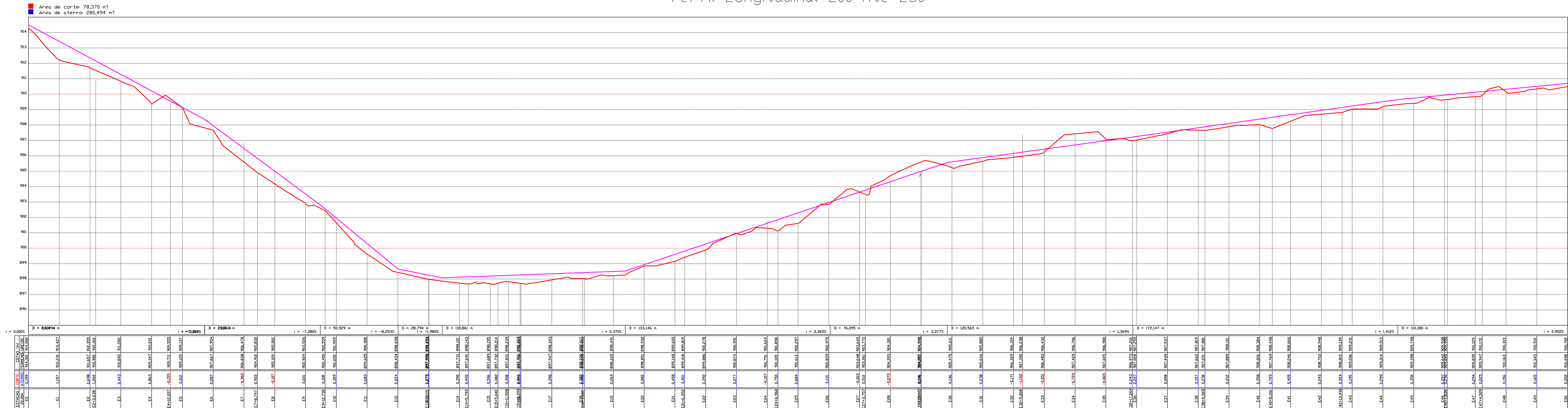
CONTEÚDO:
TRECHO 01
(-15+10,76 - E0)
DATA:
JUIHO 2025

FOLHA:

09/ 24



Perfil Longitudinal E00 Até E50



PREFEITURA MUNICIPAL DE BREJO SANTO-CE
R. Manoel Inácio Bezerra, 192 – Centro, Brejo Santo – CE, 63260-000

CLIENTE:
PREFEITURA MUNICIPAL DE BREJO SANTO-CE
ENDEREÇO:
CE-153 ATÉ AVENIDA JOSÉ AMARO ZONA URBANA DE BREJO SANTO.

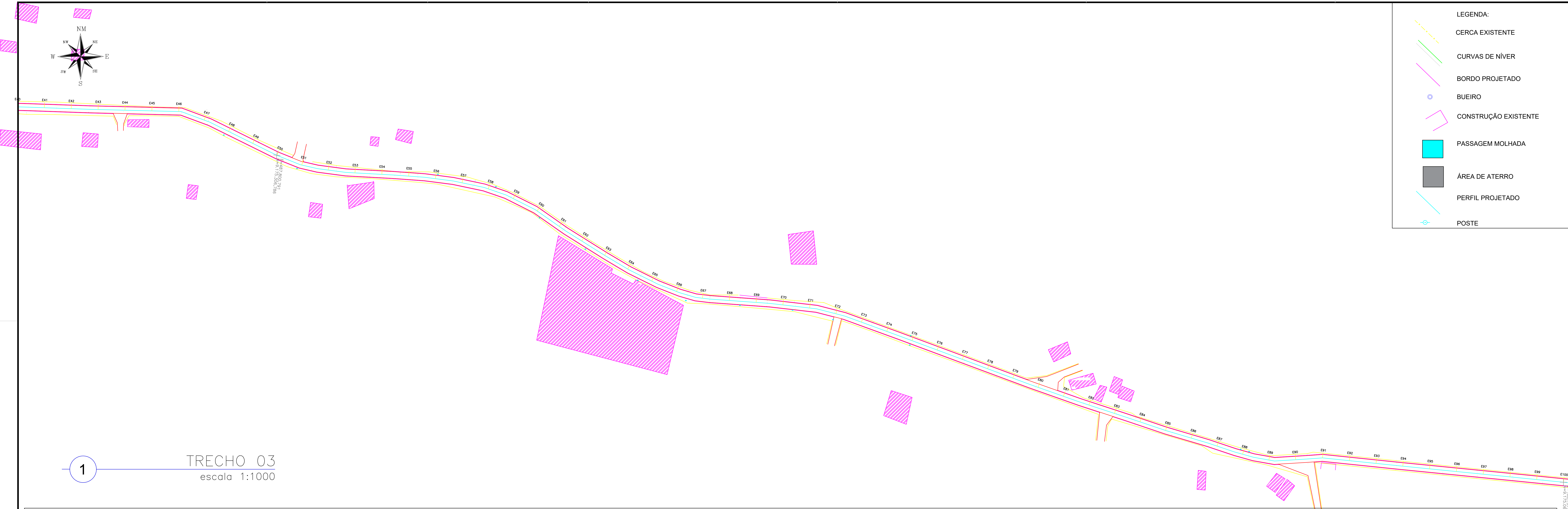
OBRA:
MAPP 3191-PAVIMENTAÇÃO ASFALTICA DA ESTRADA QUE LIGA CE-153 ATÉ A AV.JOSÉ AMARO NETO-ZONA URB.DO MUNICÍPIO DE BREJO SANTO/CE

RESPONSÁVEL TÉCNICO::
JATAI-ENGENHARIA-EIRELI
CREA-CE 329682
CNPJ:41.621.347/0001-39
ART Nº CE20251697923

CONTEÚDO:
TRECHO 02 (E0 - E50)
DATA:
JUIHO 2025

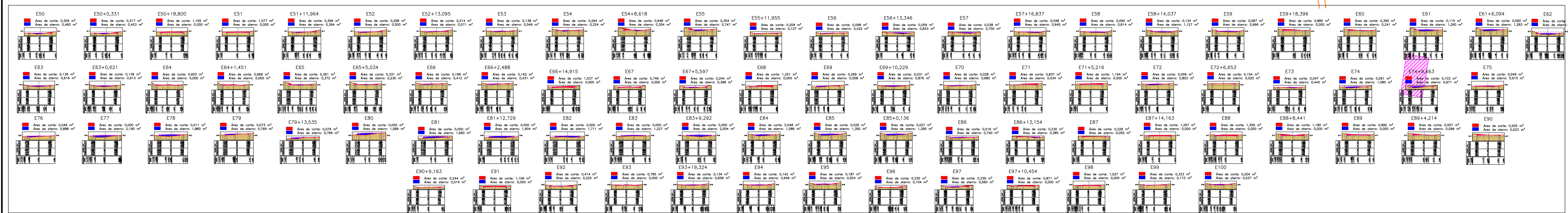
FOLHA:

10/ 24

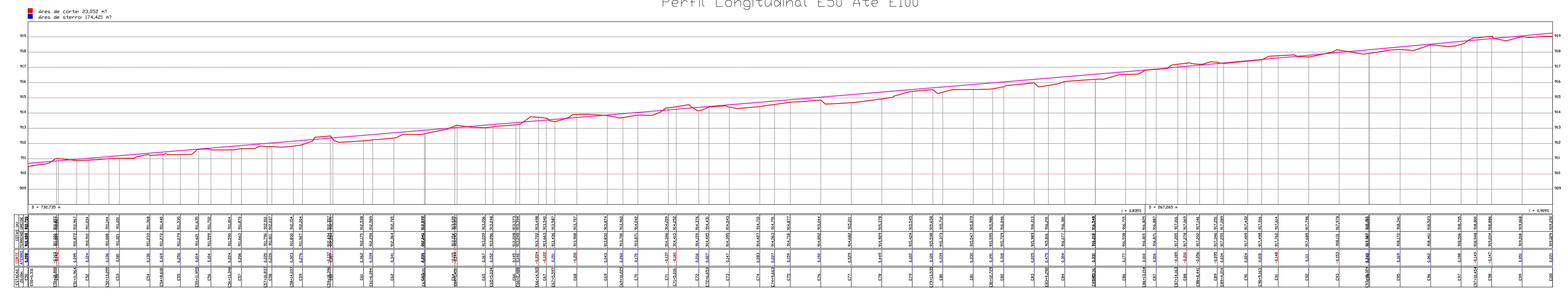


1 TRECHO 03
escala 1:1000

- LEGENDA:
- CERCA EXISTENTE
 - CURVAS DE NÍVER
 - BORDO PROJETADO
 - BUEIRO
 - CONSTRUÇÃO EXISTENTE
 - PASSAGEM MOLHADA
 - ÁREA DE ATERRO
 - PERFIL PROJETADO
 - POSTE



Perfil Longitudinal E50 Até E100



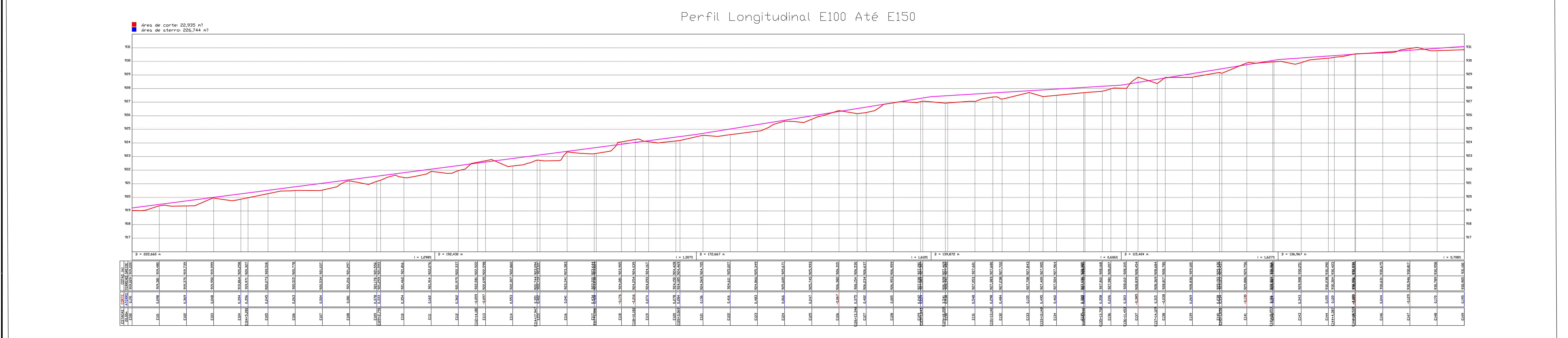
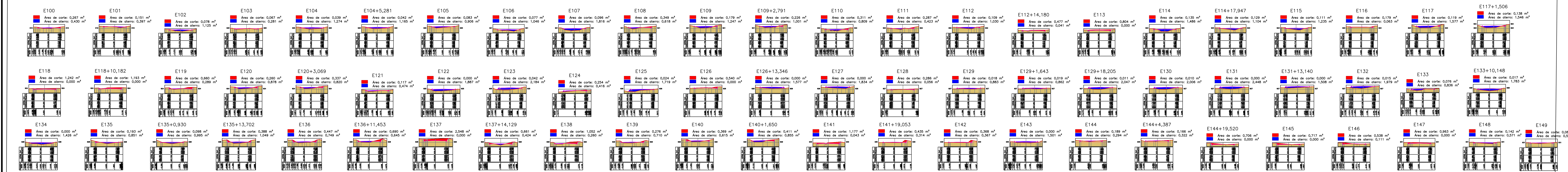

PREFEITURA MUNICIPAL DE BREJO SANTO-CE
R. Manoel Inácio Bezerra, 192 –
Centro, Brejo Santo - CE, 63260-000

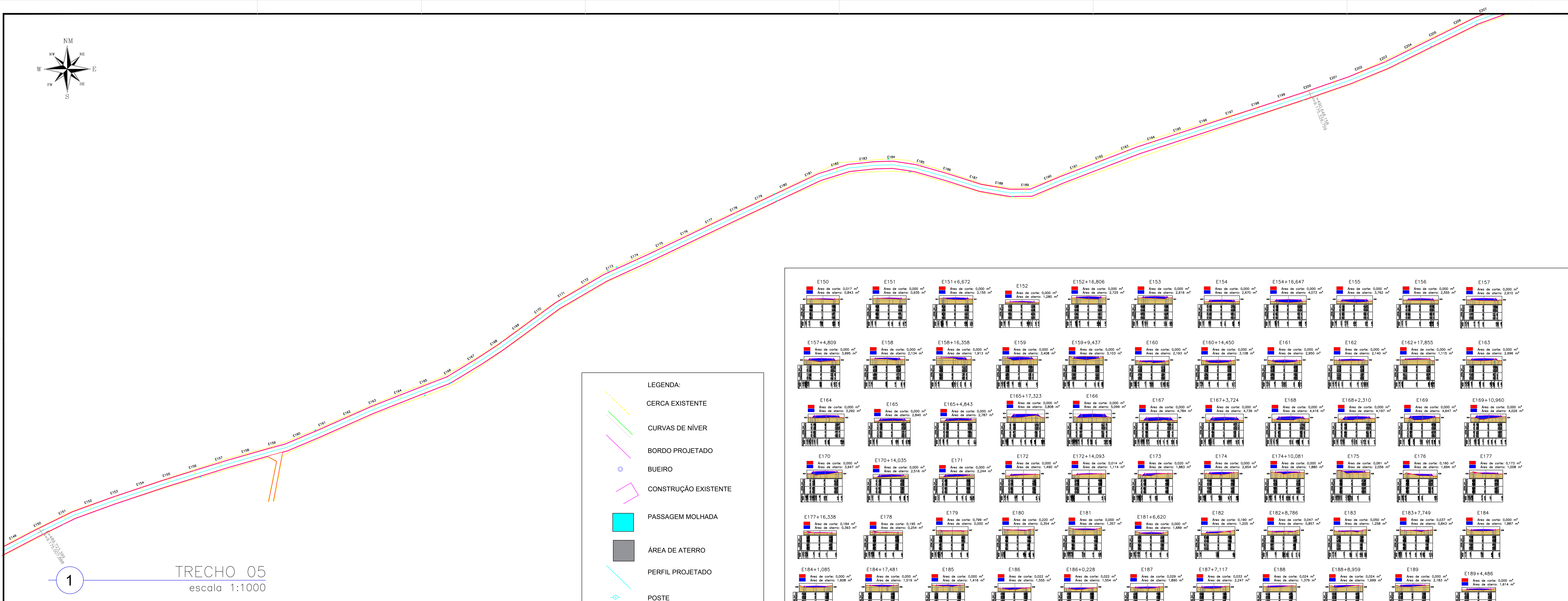
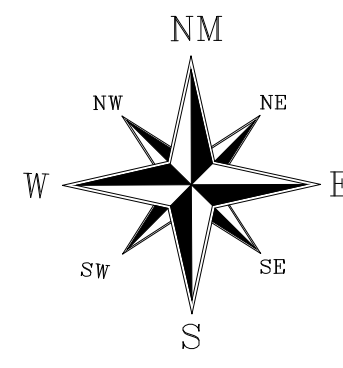
CLIENTE:
PREFEITURA MUNICIPAL DE BREJO SANTO-CE
ENDEREÇO:
CE-153 ATÉ AVENIDA JOSÉ AMARO
ZONA URBANA DE BREJO SANTO.

OBRA:
MAPP 3191-PAVIMENTAÇÃO ASFALTICA DA
ESTRADA QUE LIGA CE-153 ATÉ A AV.JOSÉ
AMARO NETO-ZONA URB.DO MUNICÍPIO DE
BREJO SANTO/CE

RESPONSÁVEL TÉCNICO::
JATAI-ENGENHARIA-EIRELI
CREA-CE 329682
CNPJ:41.621.347/0001-39
ART Nº CE20251697923

CONTEÚDO:
TRECHO 03
(E50 - E100)
DATA:
JUIHO 2025

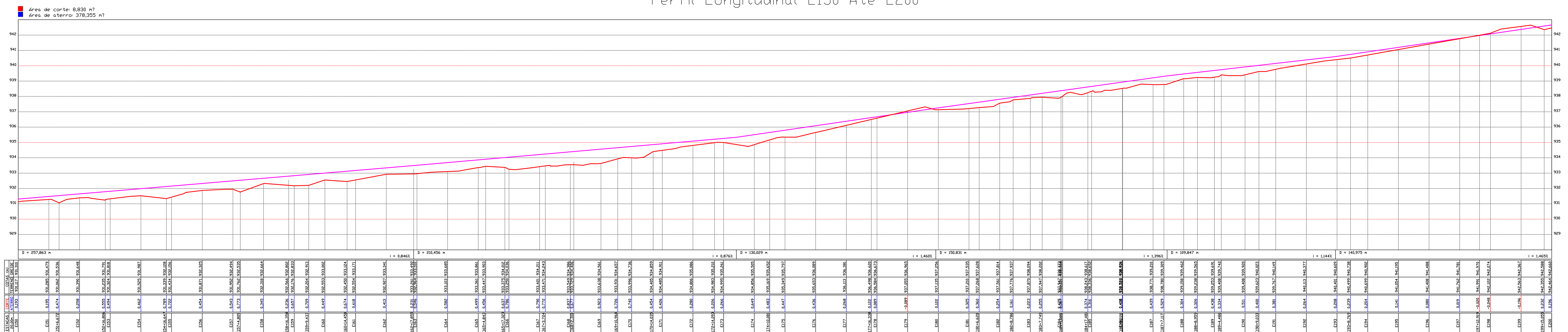




TRECHO 05
escala 1:1000



Perfil Longitudinal E150 Até E200



PREFEITURA MUNICIPAL DE BREJO SANTO-CE
R. Manoel Inácio Bezerra, 192 –
Centro, Brejo Santo - CE, 63260-000

CLIENTE:
PREFEITURA MUNICIPAL DE BREJO SANTO-CE
ENDEREÇO:
CE-153 ATÉ AVENIDA JOSÉ AMARO
ZONA URBANA DE BREJO SANTO.

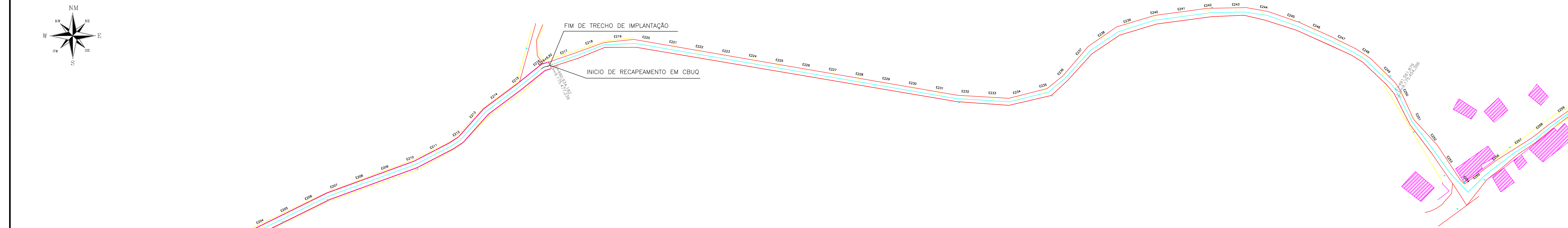
OBRA:
MAPP 3191-PAVIMENTAÇÃO ASFALTICA DA
ESTRADA QUE LIGA CE-153 ATÉ A AV. JOSÉ
AMARO NETO-ZONA URB. DO MUNICÍPIO DE
BREJO SANTO/CE

RESPONSÁVEL TÉCNICO::
JATAI-ENGENHARIA-EIRELI
CREA-CE 329682
CNPJ:41.621.347/0001-39
ART Nº CE20251697923

CONTEÚDO:
TRECHO 05
(E150 - E200)
DATA:
JUIHO 2025

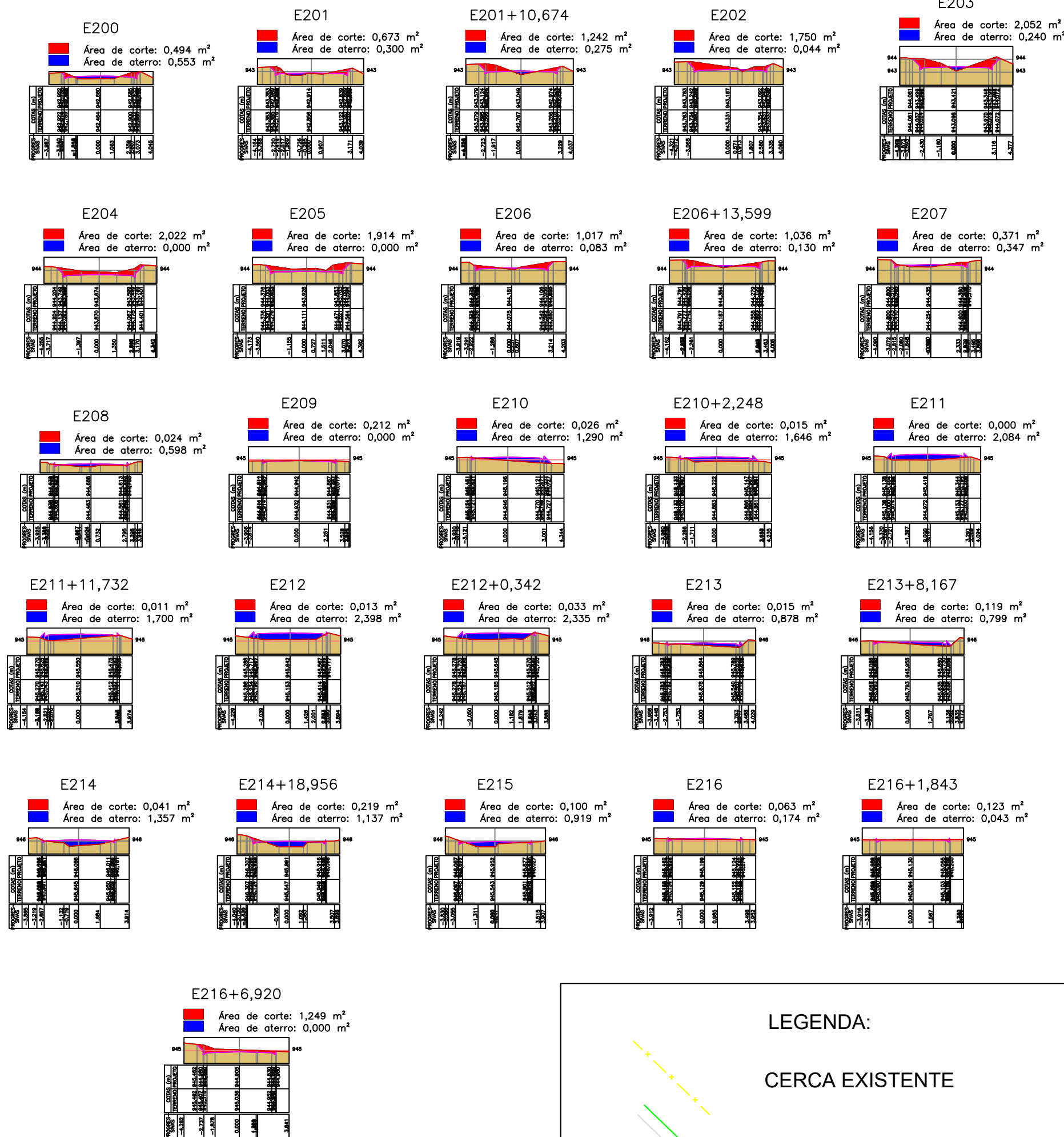
FOLHA:

13/24



1

TRECHO_06
escala 1:1000



LEGENDA:

CERCA EXISTENTE

CURVAS DE NÍVEL

BORDO PROJETADO

BUEIRO

CONSTRUÇÃO EXISTENTE

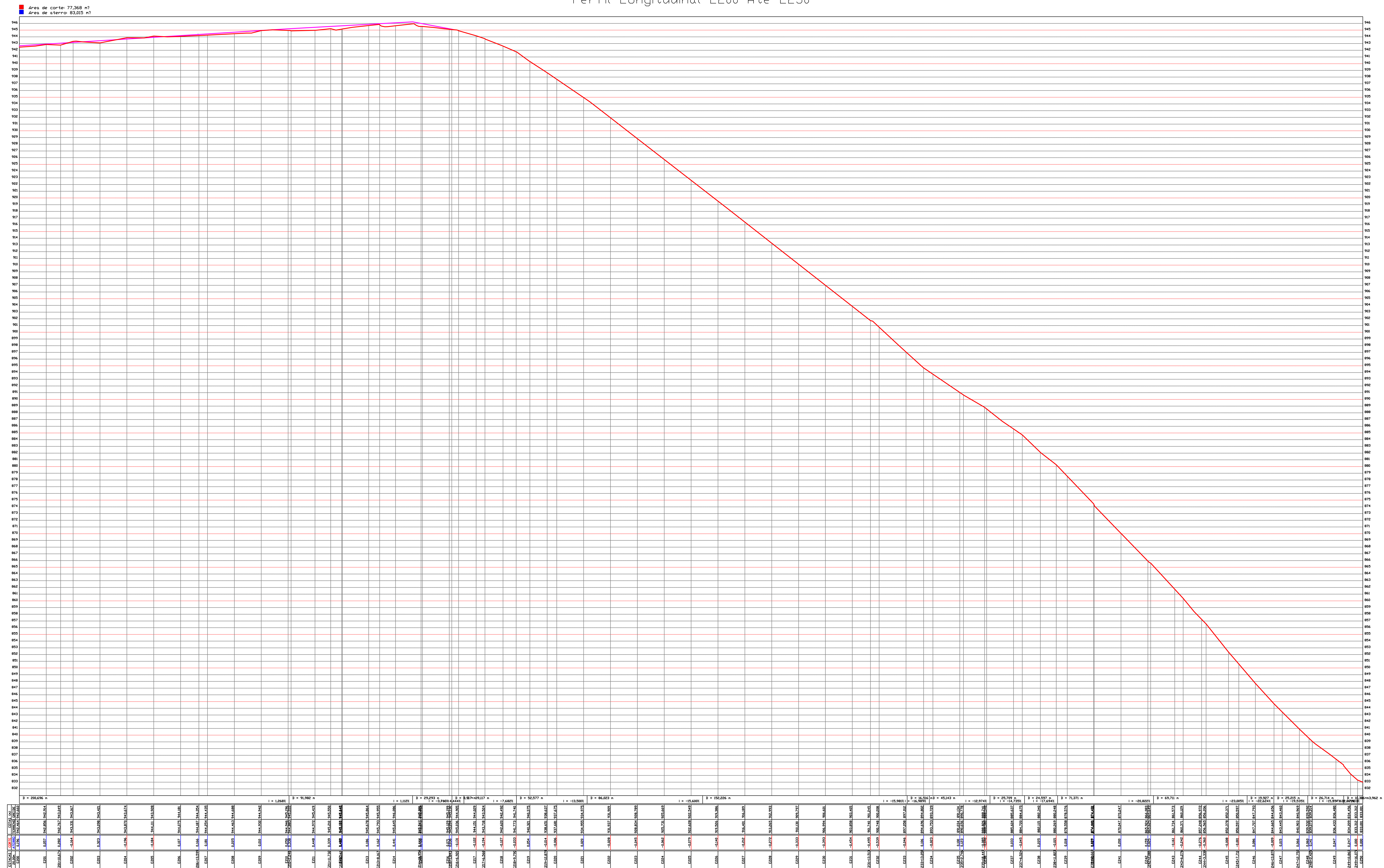
PASSAGEM MOLHADA

ÁREA DE ATERRO

PERFIL PROJETADO

POSTE

Perfil Longitudinal E200 Até E250



PREFEITURA MUNICIPAL DE BREJO SANTO-CE

R. Manoel Inácio Bezerra, 192 –
Centro, Brejo Santo – CE, 63260-000

CLIENTE:
PREFEITURA MUNICIPAL DE BREJO SANTO-CE
ENDEREÇO:
CE-153 ATÉ AVENIDA JOSÉ AMARO
ZONA URBANA DE BREJO SANTO.

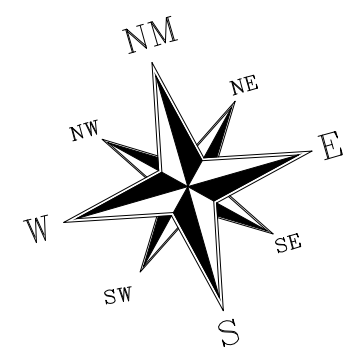
OBRA:
MAPP 3191-PAVIMENTAÇÃO ASFALTICA DA
ESTRADA QUE LIGA CE-153 ATÉ A AV.JOSÉ
AMARO NETO-ZONA URB.DO MUNICÍPIO DE
BREJO SANTO/CE

RESPONSÁVEL TÉCNICO::
JATAI-ENGENHARIA-EIRELI
CREA-CE 329682
CNPJ:41.621.347/0001-39
ART Nº CE20251697923

CONTEÚDO:
TRECHO 06
(E200 - E250)
DATA:
JUIHO 2025

FOLHA:

14/ 24

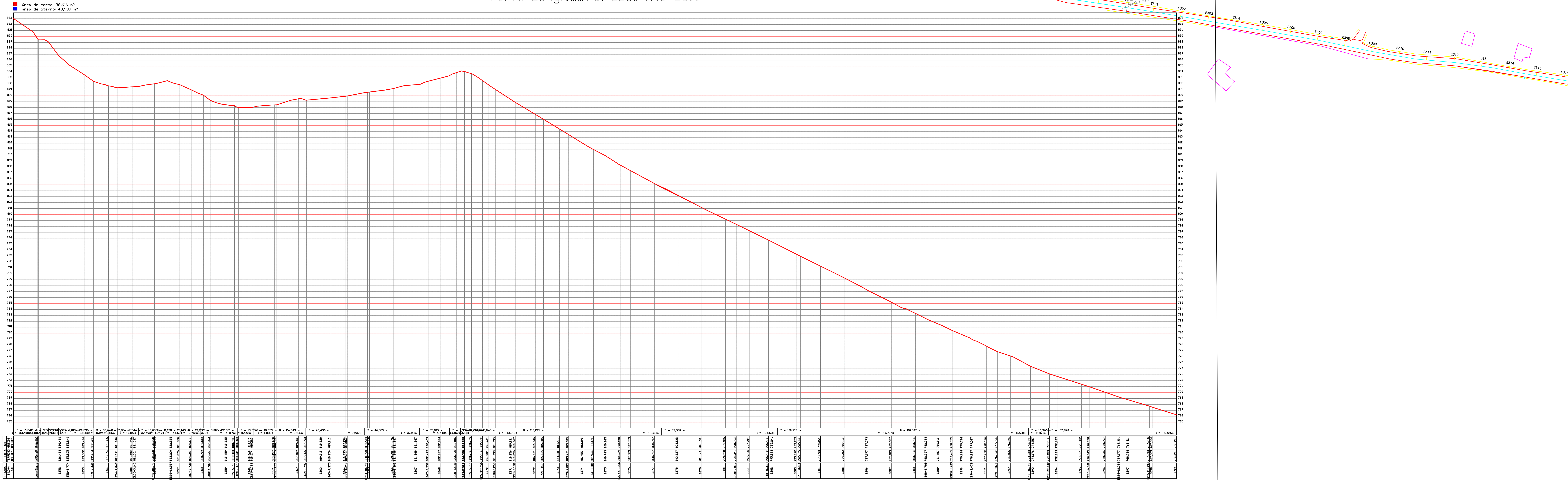


- LEGENDA:
- CERCA EXISTENTE
 - CURVAS DE NÍVEL
 - BORDO PROJETADO
 - BUEIRO
 - CONSTRUÇÃO EXISTENTE
 - PASSAGEM MOLHADA
 - ÁREA DE ATERRO
 - PERFIL PROJETADO
 - POSTE

1

TRECHO 07
escala 1:1000

Perfil Longitudinal E250 Até E300



**PREFEITURA MUNICIPAL DE
BREJO SANTO-CE**

R. Manoel Inácio Bezerra, 192 –
Centro, Brejo Santo – CE, 63260-000

CLIENTE:
PREFEITURA MUNICIPAL DE BREJO
SANTO-CE
ENDEREÇO:
CE-153 ATÉ AVENIDA JOSÉ AMARO
ZONA URBANA DE BREJO SANTO.

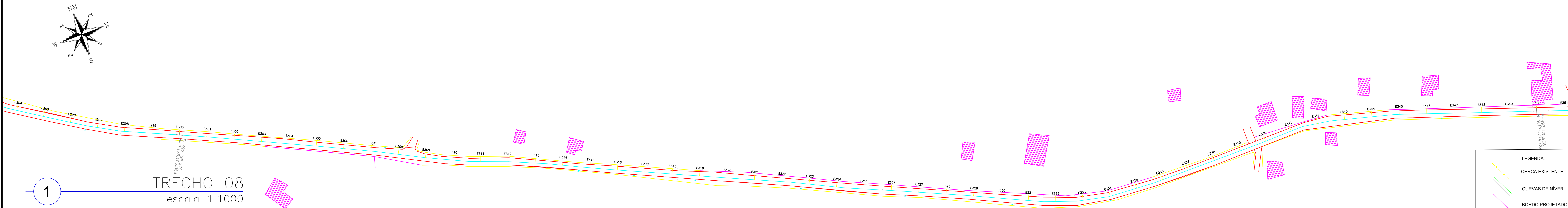
OBRA:
MAPP 3191-PAVIMENTAÇÃO ASFALTICA DA
ESTRADA QUE LIGA CE-153 ATÉ A AV.JOSÉ
AMARO NETO-ZONA URB.DO MUNICÍPIO DE
BREJO SANTO/CE

RESPONSÁVEL TÉCNICO::
JATAI-ENGENHARIA-EIRELI
CREA-CE 329682
CNPJ:41.621.347/0001-39
ART Nº CE20251697923

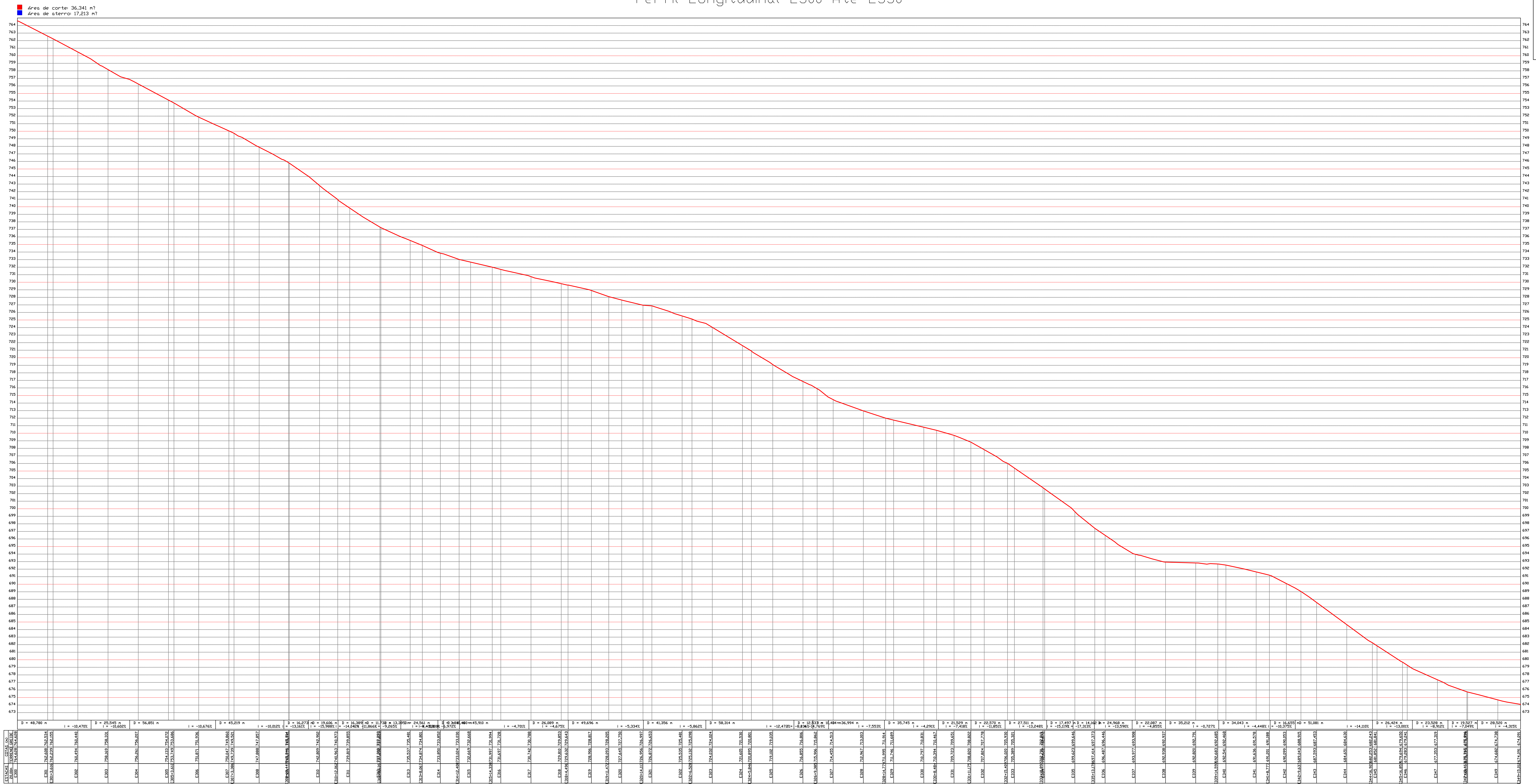
CONTEÚDO:
TRECHO 07
(E250 - E300)
DATA:
JUIHO 2025


FOLHA:

15/ 24



Perfil Longitudinal E300 Até E350






1

TRECHO 09
escala 1:1000

Perfil Longitudinal E350 Até E400



- LEGENDA:
- CERCA EXISTENTE
 - CURVAS DE NÍVEL
 - BORDO PROJETADO
 - BUEIRO
 - CONSTRUÇÃO EXISTENTE
 - PASSAGEM MOLHADA
 - ÁREA DE ATERRO
 - PERFIL PROJETADO
 - POSTE



PREFEITURA MUNICIPAL DE BREJO SANTO-CE
R. Manoel Inácio Bezerra, 192 - Centro, Brejo Santo - CE, 63260-000

CLIENTE:
PREFEITURA MUNICIPAL DE BREJO SANTO-CE
ENDEREÇO:
CE-153 ATÉ AVENIDA JOSÉ AMARO ZONA URBANA DE BREJO SANTO.

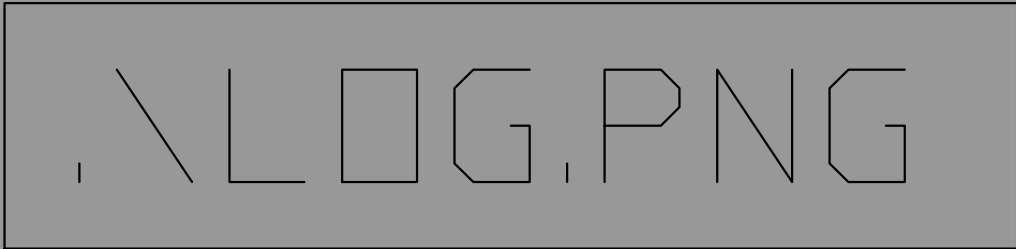
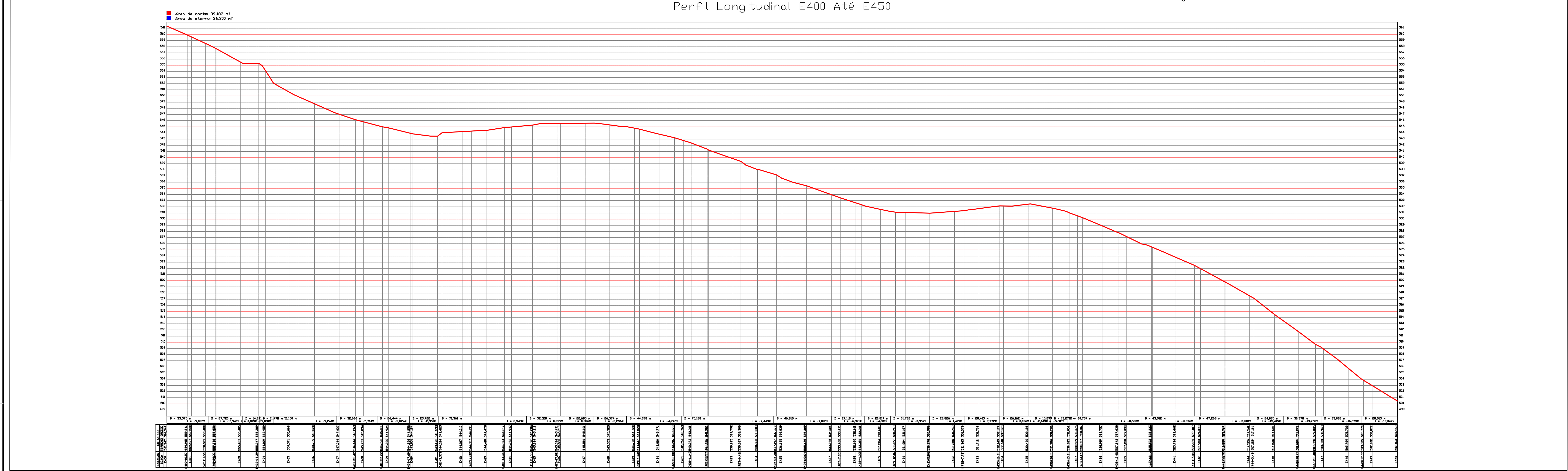
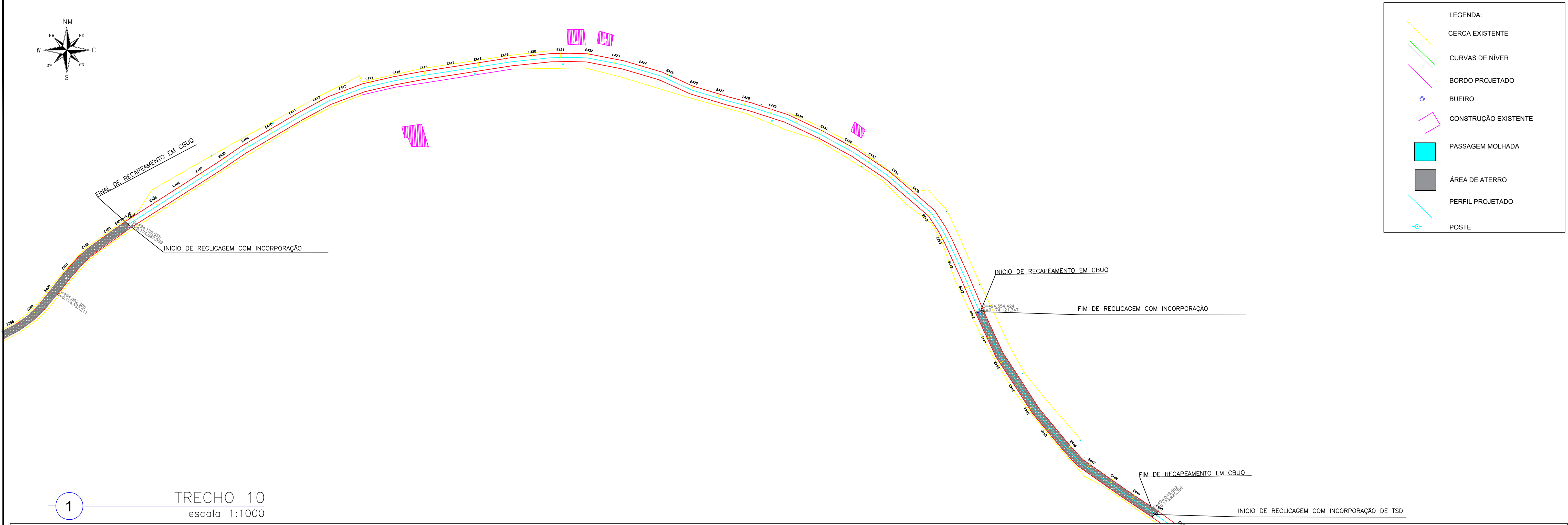
OBRA:
MAPP 3191-PAVIMENTAÇÃO ASFALTICA DA ESTRADA QUE LIGA CE-153 ATÉ A AV.JOSÉ AMARO NETO-ZONA URB.DO MUNICÍPIO DE BREJO SANTO/CE

RESPONSÁVEL TÉCNICO::
JATAI-ENGENHARIA-EIRELI
CREA-CE 329682
CNPJ:41.621.347/0001-39
ART Nº CE20251697923

CONTEÚDO:
TRECHO 09 (E350 - E400)
DATA:
JUIHO 2025

FOLHA:

17/ 24




PREFEITURA MUNICIPAL DE BREJO SANTO-CE
R. Manoel Inácio Bezerra, 192 - Centro, Brejo Santo - CE, 63260-000

CLIENTE:
PREFEITURA MUNICIPAL DE BREJO SANTO-CE
ENDEREÇO:
CE-153 ATÉ AVENIDA JOSÉ AMARO ZONA URBANA DE BREJO SANTO.

OBRA:
MAPP 3191-PAVIMENTAÇÃO ASFALTICA DA ESTRADA QUE LIGA CE-153 ATÉ A AV.JOSÉ AMARO NETO-ZONA URB.DO MUNICÍPIO DE BREJO SANTO/CE

RESPONSÁVEL TÉCNICO::
JATAI-ENGENHARIA-EIRELI
CREA-CE 329682
CNPJ:41.621.347/0001-39
ART Nº CE20251697923

CONTEÚDO:
TRECHO 10 (E400 - E450)
DATA:
JUIHO 2025



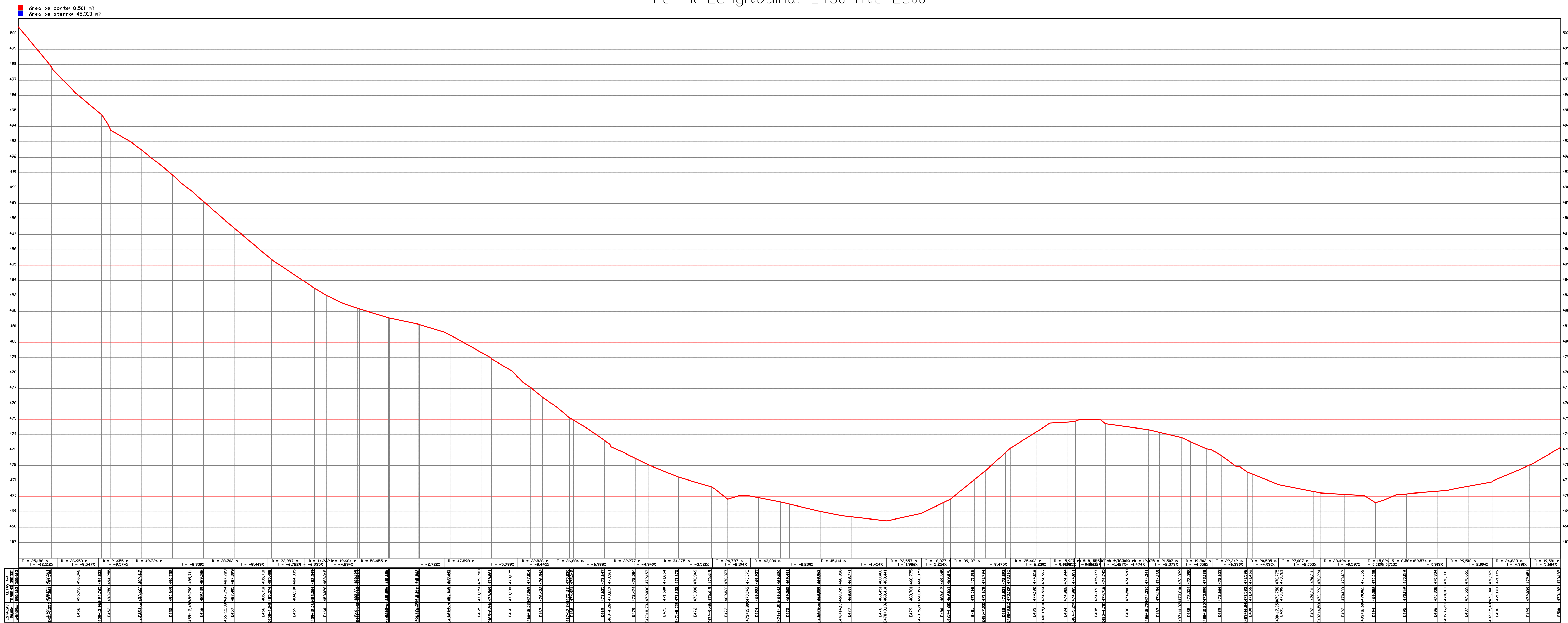
FIM DE RECAPEAMENTO EM CBUQ
INICIO DE RECLICAGEM COM INCORPORAÇÃO

- LEGENDA:
- CERCA EXISTENTE
 - CURVAS DE NÍVEL
 - BORDO PROJETADO
 - BUEIRO
 - CONSTRUÇÃO EXISTENTE
 - PASSAGEM MOLHADA
 - ÁREA DE ATERRO
 - PERFIL PROJETADO
 - POSTE

1

TRECHO 11
escala 1:1000

Perfil Longitudinal E450 Até E500



PREFEITURA MUNICIPAL DE BREJO SANTO-CE
R. Manoel Inácio Bezerra, 192 –
Centro, Brejo Santo – CE, 63260-000

CLIENTE:
PREFEITURA MUNICIPAL DE BREJO SANTO-CE
ENDEREÇO:
CE-153 ATÉ AVENIDA JOSÉ AMARO ZONA URBANA DE BREJO SANTO.


OBRA:
MAPP 3191-PAVIMENTAÇÃO ASFALTICA DA ESTRADA QUE LIGA CE-153 ATÉ A AV.JOSÉ AMARO NETO-ZONA URB.DO MUNICÍPIO DE BREJO SANTO/CE

RESPONSÁVEL TÉCNICO::
JATAI-ENGENHARIA-EIRELI
CREA-CE 329682
CNPJ:41.621.347/0001-39
ART Nº CE20251697923

CONTEÚDO:
TRECHO 11
(E450 - E500)
DATA:
JUIHO 2025

FOLHA:

19/ 24



LEGENDA:

CERCA EXISTENTE

CURVAS DE NÍVEL

BORDO PROJETADO

BUEIRO

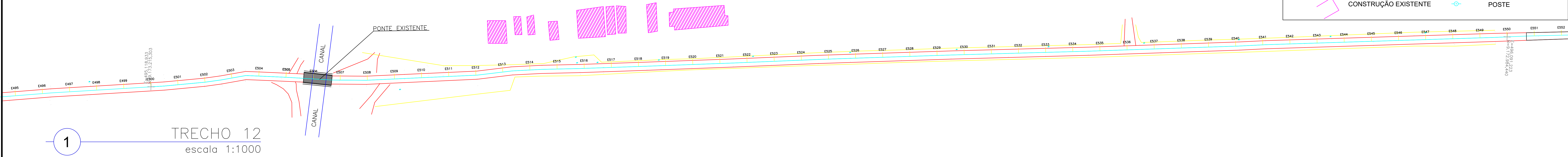
CONSTRUÇÃO EXISTENTE

PASSAGEM MOLHADA

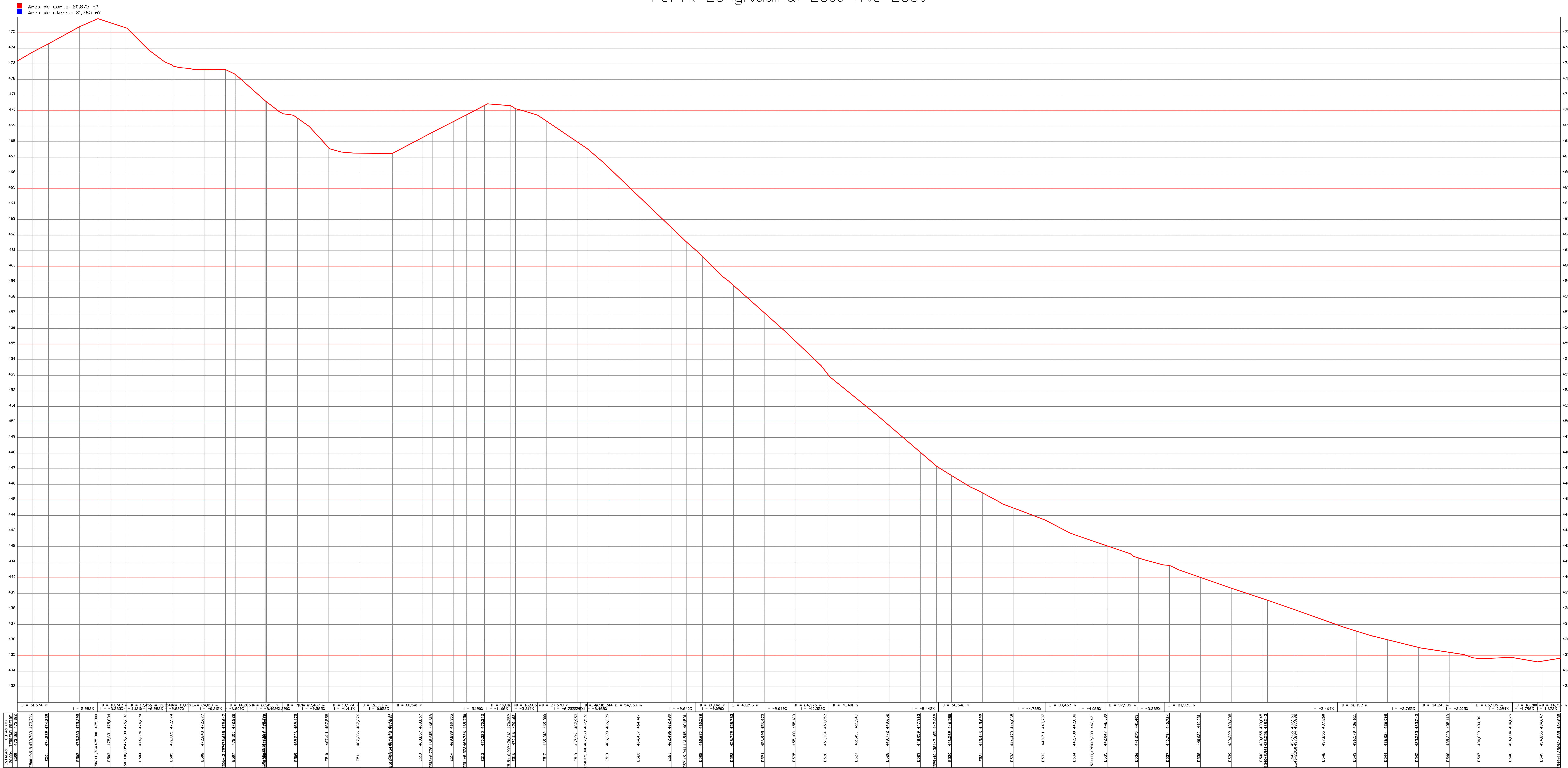
ÁREA DE ATERRO

PERFIL PROJETADO

POSTE



Perfil Longitudinal E500 Até E550



PREFEITURA MUNICIPAL DE BREJO SANTO-CE
R. Manoel Inácio Bezerra, 192 –
Centro, Brejo Santo – CE, 63260-000

CLIENTE:
PREFEITURA MUNICIPAL DE BREJO SANTO-CE
ENDEREÇO:
CE-153 ATÉ AVENIDA JOSÉ AMARO
ZONA URBANA DE BREJO SANTO.

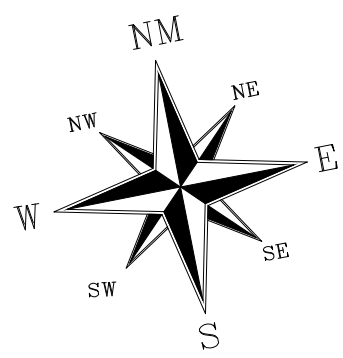
OBRA:
MAPP 3191-PAVIMENTAÇÃO ASFALTICA DA ESTRADA QUE LIGA CE-153 ATÉ A AV.JOSÉ AMARO NETO-ZONA URB.DO MUNICÍPIO DE BREJO SANTO/CE

RESPONSÁVEL TÉCNICO::
JATAI-ENGENHARIA-EIRELI
CREA-CE 329682
CNPJ:41.621.347/0001-39
ART Nº CE20251697923

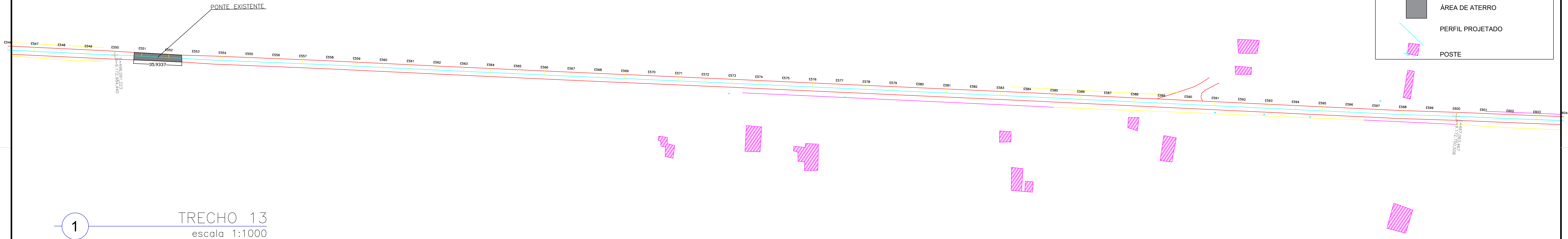
CONTEÚDO:
TRECHO 12
(E500 - E550)
DATA:
JUIHO 2025

FOLHA:

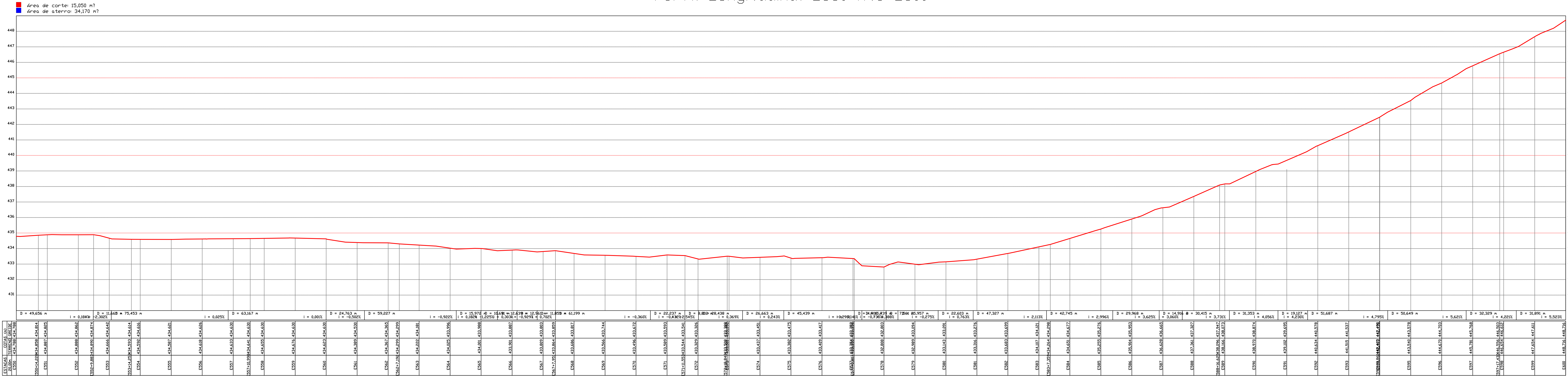
20/ 24



- LEGENDA:
- CERCA EXISTENTE
 - CURVAS DE NÍVEL
 - BORDO PROJETADO
 - BUEIRO
 - CONSTRUÇÃO EXISTENTE
 - PASSAGEM MOLHADA
 - ÁREA DE ATERRO
 - PERFIL PROJETADO
 - POSTE



Perfil Longitudinal E550 Até E600



PREFEITURA MUNICIPAL DE BREJO SANTO-CE
R. Manoel Inácio Bezerra, 192 –
Centro, Brejo Santo – CE, 63260-000

CLIENTE:
PREFEITURA MUNICIPAL DE BREJO SANTO-CE
ENDEREÇO:
CE-153 ATÉ AVENIDA JOSÉ AMARO ZONA URBANA DE BREJO SANTO.

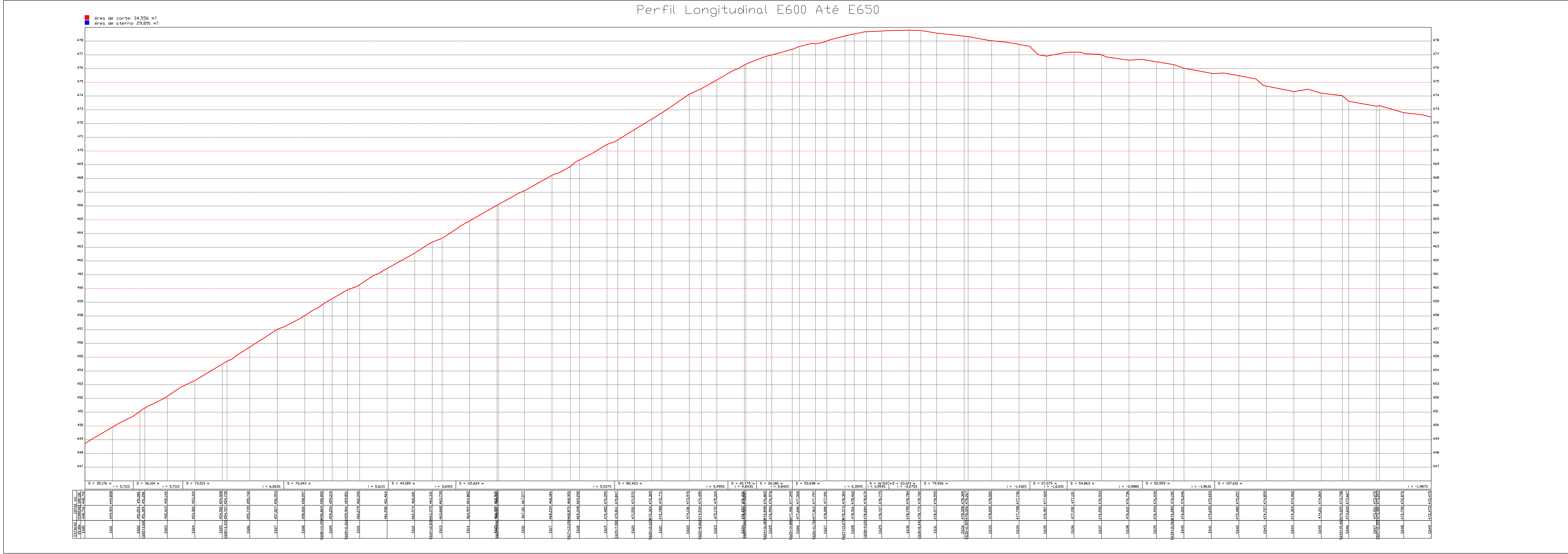
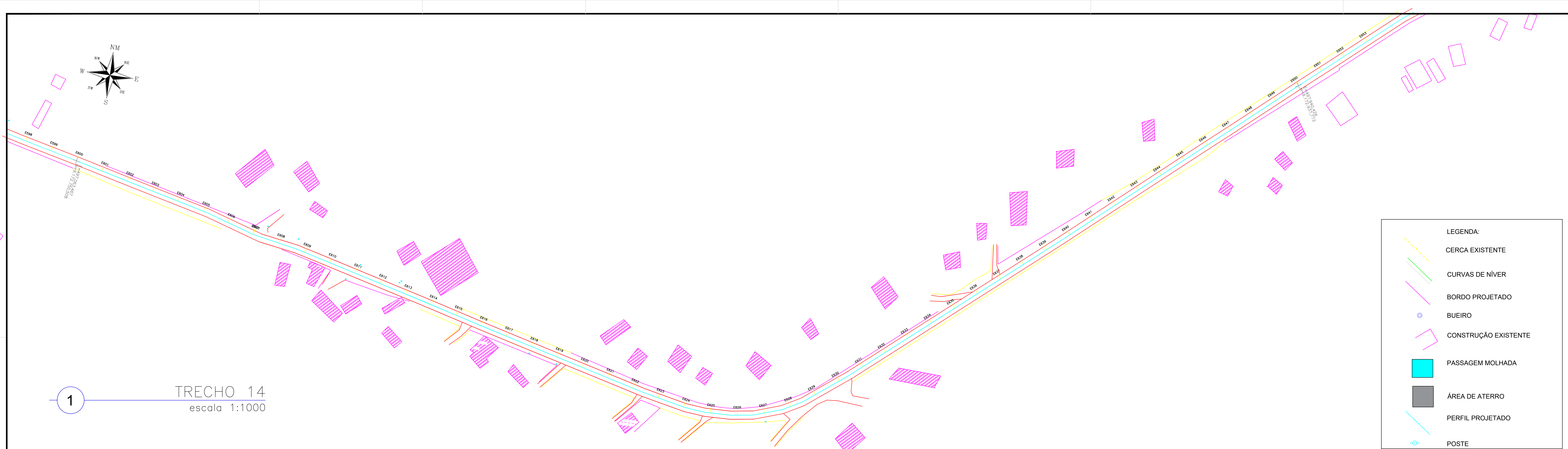
OBRA:
MAPP 3191-PAVIMENTAÇÃO ASFALTICA DA ESTRADA QUE LIGA CE-153 ATÉ A AV.JOSÉ AMARO NETO-ZONA URB.DO MUNICÍPIO DE BREJO SANTO/CE

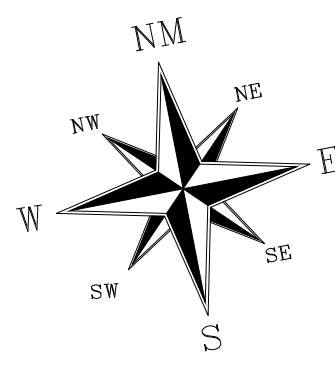
RESPONSÁVEL TÉCNICO::
JATAI-ENGENHARIA-EIRELI
CREA-CE 329682
CNPJ:41.621.347/0001-39
ART Nº CE20251697923

CONTEÚDO:
TRECHO 13
(E550 - E600)
DATA:
JUIHO 2025

FOLHA:

21/ 24





LEGENDA:

CERCA EXISTENTE

CURVAS DE NÍVEL

BORDO PROJETADO

BUEIRO

CONSTRUÇÃO EXISTENTE

PASSAGEM MOLHADA

ÁREA DE ATERRO

PERFIL PROJETADO

POSTE

Perfil Longitudinal E650 Até E700

PREFEITURA MUNICIPAL DE BREJO SANTO-CE
R. Manoel Inácio Bezerra, 192 –
Centro, Brejo Santo – CE, 63260-000

CLIENTE:
PREFEITURA MUNICIPAL DE BREJO SANTO-CE
ENDEREÇO:
CE-153 ATÉ AVENIDA JOSÉ AMARO
ZONA URBANA DE BREJO SANTO.

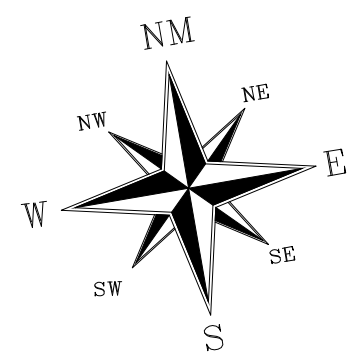
OBRA:
MAPP 3191-PAVIMENTAÇÃO ASFALTICA DA ESTRADA QUE LIGA CE-153 ATÉ A AV.JOSÉ AMARO NETO-ZONA URB.DO MUNICÍPIO DE BREJO SANTO/CE

RESPONSÁVEL TÉCNICO::
JATAI-ENGENHARIA-EIRELI
CREA-CE 329682
CNPJ:41.621.347/0001-39
ART Nº CE20251697923

CONTEÚDO:
TRECHO 15
(E650 - E700)
DATA:
JUIHO 2025

FOLHA:

23/ 24



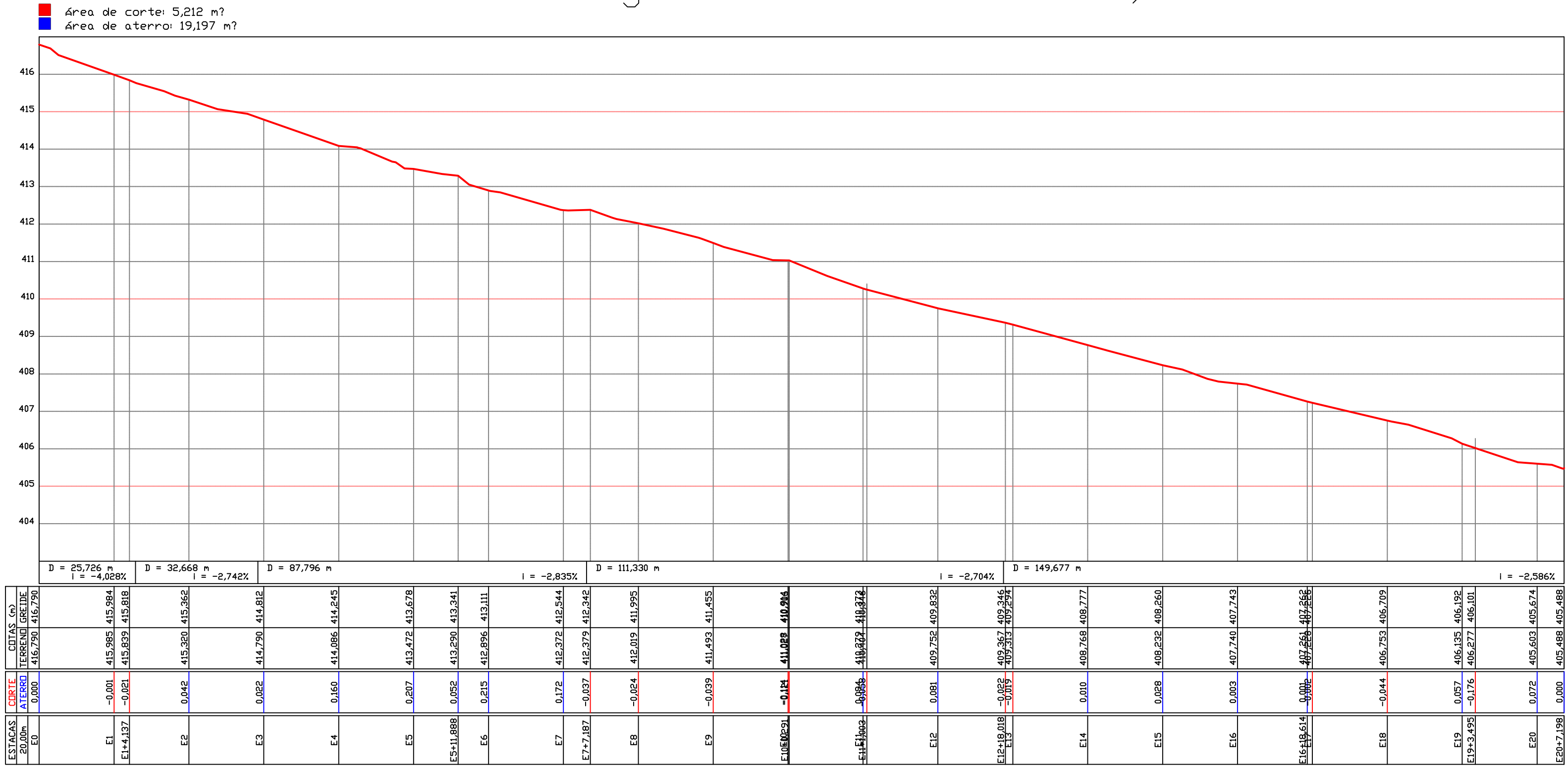
- LEGENDA:
- CERCA EXISTENTE
 - CURVAS DE NÍVEL
 - BORDO PROJETADO
 - BUEIRO
 - CONSTRUÇÃO EXISTENTE
 - PASSAGEM MOLHADA
 - ÁREA DE ATERRO
 - PERFIL PROJETADO
 - POSTE



1

TRECHO 16
escala 1:1000

Perfil Longitudinal E700 Até E720+7,20



PREFEITURA MUNICIPAL DE BREJO SANTO-CE
R. Manoel Inácio Bezerra, 192 – Centro, Brejo Santo – CE, 63260-000

CLIENTE:
PREFEITURA MUNICIPAL DE BREJO SANTO-CE
ENDEREÇO:
CE-153 ATÉ AVENIDA JOSÉ AMARO ZONA URBANA DE BREJO SANTO.

OBRA:
MAPP 3191-PAVIMENTAÇÃO ASFALTICA DA ESTRADA QUE LIGA CE-153 ATÉ A AV.JOSÉ AMARO NETO-ZONA URB.DO MUNICÍPIO DE BREJO SANTO/CE

RESPONSÁVEL TÉCNICO::
JATAI-ENGENHARIA-EIRELI
CREA-CE 329682
CNPJ:41.621.347/0001-39
ART Nº CE20251697923

CONTEÚDO:
TRECHO 16 (E700 - E720+9,01)
DATA:
JUIHO 2025

FOLHA:

24/ 24